

63.215(2)-2  
кр. 1-34



Ямало-Ненецкий автономный округ



# Геральдические символы Ямала



в законах, постановлениях,  
решениях и распоряжениях



Салехард  
2004

ЯМАЛО-НЕНЕЦКИЙ АВТОНОМНЫЙ ОКРУГ

# **Геральдические символы Ямала**

в законах, постановлениях,  
решениях и распоряжениях

- 1356 - аб

ГУ «Национальная  
электронная  
библиотека ЯНАО»

Второе дополненное издание  
Государственной Думы Ямало-Ненецкого автономного округа

Салехард, 2004

**В.И. СТЕПАНЧЕНКО**  
**Геральдические символы Ямала**  
**в законах, постановлениях, решениях и распоряжениях**  
**Салехард. Издание Государственной Думы**  
**Ямало-Ненецкого автономного округа 2004–176 с.**

Второе дополненное издание сборника содержит действующие в настоящее время тексты законов, постановлений и решений органов местного самоуправления по геральдическим символам Ямало-Ненецкого автономного округа и их цветные изображения. В связи с изменением федерального законодательства внесены соответствующие поправки в тексты законов о символике Ямала.

В сборнике собраны подзаконные акты, предшествовавшие изданию законов автономного округа, а также представлены списки лиц, участвовавших в разработке герба и флага автономного округа.

Издание открывается приветственным словом Председателя Ямало-Ненецкого автономного округа – активного участника разработки геральдических символов Ямала и обзорной статьей «Геральдические символы в России» автора сборника.

Сборник предназначен для широкого круга читателей, интересующихся геральдическими символами. Он будет полезен работникам органов государственной власти и местного самоуправления автономного округа и преподавателям общественных дисциплин в учебных заведениях автономного округа.

- © Государственная Дума Ямало-Ненецкого автономного округа  
«Геральдические символы Ямала в законах, постановлениях, решениях и распоряжениях»
- © В.И. Степанченко. Составление.  
Оригинал-макет, 2004
- © С.Н. Харючи  
Приветственное слово, 2004
- © В.И. Степанченко.  
Геральдические символы в России, 2004

ISBN 5-93298-034-6

Технический редактор Д.Р. Кувшинова  
Фото из архива ГУП ЯНАО «Издательство «Красный Север».

## **ДОРОГИЕ ДРУЗЬЯ!**

Перед вами второе издание сборника «Геральдические символы Ямала в законах, постановлениях, решениях и распоряжениях».

В нем заключен многолетний труд множества людей – краеведов, историков, полиграфистов и законодателей. Появление этой книги – знак пробуждения интереса у жителей автономного округа к недостаточно изученному компоненту отечественной культурной традиции – геральдике.

Российская геральдика представляет собой весьма важный, пока что недостаточно изученный вопрос. Гербы муниципальных образований, в свою очередь, являются существенной частью российской геральдики, а утвержденные гербы - также и законодательными памятниками. Как сами гербы, флаги, так и их оригинальные изображения, «утвержденные представительной властью», являются достоянием истории и культуры автономного округа и России.

Анализ отечественной и зарубежной литературы по истории гербов позволяет определить герб как особый знак, а именно опознавательную-правовую, условный, но составленный по определенным правилам, фиксированный верховной властью.

Таким образом, герб муниципального образования не просто продукт культуры, но прежде всего знак, отражающий жизнь общества. В нем концентрировались юридические права и особенности традиционной жизни и культуры народа, живущего на определенной территории.

О российской символике до недавнего времени писалось мало. Весь процесс возникновения и эволюции, отражающий специфику общественного устройства Российского государства, выпадал из поля зрения и автора, и читателя.

Первое издание геральдики автономного округа было выпущено в свет в 2001 году тиражом в 450 экземпляров. Необходимо отметить, что книга вызвала неподдельный интерес у читателя и оказалась востребованной особенно у молодежи. На страницах последнего выпуска вы также найдете символику автономного округа, изображения гербов и флагов муниципальных образований автономного округа, законодательные акты и описания символов.

Цель настоящего издания – сборника, который вы держите в руках, - довести до жителей Ямала, студентов, учащейся молодежи историю современной геральдики автономного округа. Надеюсь, новая книга станет добрым помощником на пути познания общественного бытия.

**Председатель Государственной Думы  
Ямало-Ненецкого автономного округа,  
кандидат юридических наук**



**С.ХАРЮЧИ**

## ГЕРАЛЬДИЧЕСКИЕ СИМВОЛЫ В РОССИИ

Определенные символы появились у людей с древних времен. В своих изображениях они отражали окружающую их среду, род деятельности, индивидуальные особенности своего племени. Таких примеров в истории человечества – масса. В дальнейшем использование символики нашло отражение в царских и княжеских печатях. Города и государства стали получать аналогичные символы, которые в последующем получили наименования гербов.

В Европе зарождение геральдики можно отнести примерно к X веку, ко временам зарождения феодализма, когда сложилась аристократическая знать, которая передавала свои права по наследству. На западе каждое феодальное образование, будучи фактически государством в государстве, старалось в лице феодала обеспечить себя полным набором соответствующих правовых символов. На Руси же в те времена геральдические символы в своей основе несли религиозное начало, изображая лики Святых, то есть главенствующую роль играла символика духовности. Хотя гербовыми печатями с ликом Архангела Михаила русские князья пользовались еще в XIV веке, а эмблемы различных княжеств существовали издревле, официально гербы городов в России были узаконены царскими Указами только в XVIII веке.

Большое значение придавал символам и эмблемам Царь Петр I. Они использовались в наградных знаках, изображались на знаменах его полков. Но все они рисовались произвольно. Для формирования системы и единообразного применения геральдических знаков в 1722 году им при Сенате была создана Герольдмейстерская контора, которая должна была вести составлением гербовых знаков. Далее разработкой гербов занимались Военная Коллегия и Академия Наук. Постепенно военно-прикладное значение геральдических символов менялось, их стали применять в виде гербов для городов как административных единиц Российского государства. В конце XVIII века Екатерина II ввела жалование городам гербов как символов их прав и особых привилегий. Эти гербы были обязательными и их применяли в городских печатях, а также использовали в знаках отличия различных городских должностных лиц.

Вместе с тем, не забывая заслуги Петра I, нельзя не отметить и то, что протестантизм Петра I привел к утрате Русью большинства своих исконно знаковых систем, а германофилия последующих императриц и императоров нивелировала изначальную российскую самобытность

практически во всей знаковой сфере. Это в свою очередь отрицательно отразилось на сохранении и развитии национальной российской геральдики.

В условиях становления отечественного герботворчества сложившаяся в те годы позиция повлияла на то, что в России геральдика была менее развита и обширна, чем в западных государствах и практически прекратила свое широкое применение после революционных событий 17 года прошлого века. Вместе с тем и в советском периоде мы находили достаточно большое количество примеров применения различных геральдических символов в государстве. Одними из первых советских знаков были: серп и молот, а также пятиконечная красная звезда. Следует отметить, что знак серпа и молота был известен в России еще до революции 1917 года. Его изображение использовалось в 1914 году на знаке в честь 50-летия учреждения в стране земств. Красная пятиконечная звезда как символ Красной Армии была утверждена 19 апреля 1918 года постановлением Народных Комиссаров по военным делам. Как сообщалось в газете «Известия» того времени о нагрудном знаке для воинов Красной Армии «знак изображает звезду с золотыми лучами, в середине на красном поле золотые изображения плуга и молота». Эту эмблему носили и на головном уборе.

Но поскольку унитарное советское государство вело к централизации во всех сферах деятельности, то и развитию этого вида символов не придавалось должного внимания, официального применения гербов городов, краев, областей и автономных округов не было. Хотя отдельные города и создавали свои новые символы, но они применялись только в различных оформительских и рекламных целях. Кроме того, не существовало системы их создания и узаконивания. Как правило, эти символы не имели исторической связи с ранее существовавшими, которые, по сути, изначально были в разряде «репрессированных». Это можно отнести и к двуглавному орлу, который являлся официальным гербом Священной Римской империи. Он был знаком императорского двора, родовым гербом Палеологов. В нем отражалась идея сохранения государства от врагов как справа, так и слева. Распространено мнение, что благодаря освящению брака Ивана III Васильевича с царевной Софьей Фоминичной Палеолог, которая, в свою очередь, была племянницей последнего императора Византии Константина XI, этот символ перешел на Русь. И появление на Руси герба с двуглавым орлом принято относить к 1497 году, то есть к году появления его на печати Ивана III Васильевича.

Вместе с тем двуглавый орел в том виде, в каком мы его привыкли видеть на исторических гербах Московского государства и Российской империи, а также на современном гербе Российской Федерации, является последним по времени и наиболее выразительным в художественном отношении этапом развития парных (близнецных) символов, зародившихся еще в мифологии древних индоевропейцев. В результате длительного процесса расселения многочисленных племен по просторам Евразии происходило их естественное разделение на крупные этнокультурные группы: индоариев, иранцев, кельтов и славян, литовцев, германцев, хеттов, греков, фригийцев и других. Языки этих племенных групп со временем все больше и больше менялись, приобретали самостоятельность, но некая память о единых мировоззренческих постулатах оставалась. Недаром упоминания об одних и тех же доисторических героях и событиях сохранились и в текстах волхвов Древней Руси, и в скандинавских сагах, и в Авесте древних иранцев, и в Ригведе – священной истории древней Индии. Корни многих исландских, греческих и русских слов обнаруживаются в санскрите. Отсюда и близнецная пара, или понятие двоичности, остается стойким мифологическим мотивом и пронизывает верования многих народов. Раннесредневековые изображения двуглавой птицы непосредственно в Малой Азии появились на рубеже X и XI веков.

Двуглавый орел был изображен на оплечье одеяния князя Ярослава Всеволодовича, отца Александра Невского, на фреске храма Спаса Нередицы 1199 года. Изображение двуглавой птицы имеется и на «умбонах» южных Золотых врат собора Рождества Богородицы в Суздале, построенного в 30-е годы XIII века. Двуглавые орлы покрывали одежды святых Бориса и Глеба на фреске 1380 года в соборном храме Спаса Преображения Ковалевского монастыря. Распространенность изображения двуглавой птицы подтверждается и рядом памятников декоративно-прикладного искусства Великого Новгорода.

Поэтому вполне естественно, что основная масса символов и эмблем Древней Руси по сути своей представляла знаково-графическое отражение глубоко укоренившихся в народном сознании понятий и лишь по форме могла зависеть от неизбежных культурных влияний. Наделение же их определенным правовым (в том числе и государственным) значением зависело исключительно от объективных условий развития древнерусского и российского социумов, а не от желания приверженцев норманнизма углядеть во всем следы слепого подражания Западу. Почти все исследователи отмечают восточное происхождение двуглавого орла.

Таким образом, эмблема двуглавого орла распространилась на огромной территории от Индии и Малой Азии до Беломорья и Западной Европы. Она прочно укоренилась в народных орнаментах не только Византии и Руси, но и Запада.

Анализируя историю зарождения символики на Руси, отраженную в работах А.Г. Силаева, можно сделать вывод, что в современных условиях возрождения современного герботворчества знание теоретических основ великорусского гербоведения приобретает особую актуальность.

Введение в России бело-сине-красного флага связано с Петром I. Первое его появление датируется 1667 годом, когда он был поднят на корабле «Орел». После «Орла» этот флаг поднимался на ботике Петра, «дедушке русского флота», в 1688 году. В 1693 году на корабле в Архангельске Петр поднял флаг царя Московского. Его официальное описание было таким: «верхняя полоса белая, средняя синяя, нижняя – красная. На синей полосе золотой с царской короной венчан двуглавый орел, имеющий в сердце красное клеймо с серебряным Святым Георгием без змия». Под этим флагом по Европе путешествовало снаряженное в 1697-1698 годах Петром I его Великое посольство. С 1690-х годов бело-сине-красный флаг стал символом Российского государства, и прежде всего – на море. А с 1705 года согласно указу царя он утвержден флагом торговых, коммерческих и промышленных российских судов.

При Петре I произошла унификация армейских знамен. Полковые знамена приобрели одинаковое белое полотнище, а ротные – цветное.

В эпоху Петра I был введен и Андреевский флаг с голубым косым крестом на белом фоне, так как Апостол Андрей считался покровителем России и мореплавания. Этот флаг стал флагом военно-морского флота Российской империи. Возвращен он и нынешнему Российскому военно-морскому флоту. В 1791 году вместо флага царя Московского появился новый штандарт – изображение черного двуглавого орла на золотом поле. Это напоминало штандарт императора Священной Римской империи, хотя Россия империей стала лишь спустя 20 лет. Этот штандарт сохранился вплоть до 1917 года.

В 1858 году в России под названием гербового народного флага Александром II был введен чёрно-жёлто-белый флаг. Цвета флага соответствовали цветам государственного герба. Их трактовали как символы земли, золота и серебра. Но просуществовал он недолго, всего четверть века и с 1883 года национальным флагом снова стал бело-сине-красный. Ввел его своим повелением Александр III 7 мая 1883 года.



Революция 1917 года окрасила Российскую символику в красный цвет. 10 июля 1918 года на Пятом Всероссийском съезде Советов был принят один и тот же торговый, морской и военный флаг РСФСР красного цвета, в левом углу которого у древка, наверху, были помещены буквы РСФСР. И с тех пор более семидесяти лет бело-сине-красный российский флаг был под запретом.

Впервые после долгих лет забвения бело-сине-красный флаг в РСФСР появился 12 марта 1989 года в Москве над площадью Маяковского и в Ленинграде у Казанского Собора. А 21 августа 1991 года Чрезвычайная сессия Верховного Совета РСФСР постановила «считать исторический флаг России - полотнище из равновеликих горизонтальных белой, лазоревой и алой полос официальным национальным флагом Российской Федерации». В последующем, 20 декабря 2000 года, приняты Федеральные конституционные законы «О Государственном гербе Российской Федерации», «О Государственном флаге Российской Федерации».

К сожалению, предыдущие десятилетия отучили россиян от уважительного отношения к государственным символам, символам городов, субъектов Российской Федерации. И только в конце 20-го века геральдические знаки в России стали возрождаться снова. С появлением государственной геральдической службы в обществе стало меняться отношение и к геральдическим символам. Новая Россия за прошедшее десятилетие современной истории сделала огромный шаг по возрождению геральдических традиций. Практически все субъекты Российской Федерации сегодня имеют свои гербы и флаги. Имеет их и большая часть российских городов. Определяющую роль в этом играет Государственная геральдическая служба Российской Федерации, которая была образована 20 февраля 1992 года.

Двуглавый орел и трехцветный флаг в настоящее время в России восстановлены как официальные государственные символы. Они применяются на государственных документах, печатях, используются в новых государственных наградах, в воинских символах и знаках отличия.

Создание геральдических символов (герба и флага) на Ямале активизировалось в начале 1990-х годов с проработок гербов городов. Это событие по праву можно отнести к началу подготовки празднования 400-летнего юбилея столицы Ямало-Ненецкого автономного округа г. Салехарда. Решением Малого Совета Салехардского городского Совета народных депутатов 5 июня 1992 года был объявлен конкурс о разработке герба города Салехарда, а 29 сентября 1993 года этот конкурс был продлен и назначен его второй тур. В конкурсе участвовало более сотни работ, и

не только Салехардских авторов, но и авторов с других городов и районов Ямала, а также Московской, Тюменской и Свердловской областей. По результатам первого тура все участники были награждены соответствующими грамотами Совета народных депутатов.

Затем Советом народных депутатов Ямало-Ненецкого автономного округа был объявлен конкурс по разработке геральдических символов автономного округа. Но в связи с ликвидацией в 1993 году Указом Президента Российской Федерации Советов народных депутатов эта работа была прервана.

В дальнейшем, в 1995 году, уже вновь сформированная Государственная Дума Ямало-Ненецкого автономного округа вернулась к идее создания государственных символов Ямала. 2 июня 1995 года Государственной Думой автономного округа первого созыва был объявлен конкурс по разработке проектов герба и флага Ямало-Ненецкого автономного округа и принято соответствующее положение. 29 июня 1995 года распоряжением председателя Государственной Думы автономного округа Бабина Н.А. был утвержден состав конкурсной комиссии. Право на флаг и герб Ямало-Ненецкого автономного округа в дальнейшем было закреплено в статье 15 первого Устава (Основного закона) Ямало-Ненецкого автономного округа, принятого Думой 19 сентября 1995 года, в которой установлено что северный округ может иметь свои символы, и в статье 9 нового Устава, принятого 27 декабря 1998 года. Далее, 26 июня 1996 года, в связи с прекращением полномочий Государственной Думы автономного округа первого созыва состав комиссии уточнялся, но работа комиссии продолжалась. Активное участие в создании геральдических символов Ямала принимала общественность города и автономного округа.

Результатом работы комиссии стало принятие 28 ноября 1996 года Закона автономного округа «О флаге Ямало-Ненецкого автономного округа». В настоящее время флаг Ямало-Ненецкого автономного округа одобрен Государственной герольдией при Президенте Российской Федерации и внесен в регистр под номером 138. Флаг Ямало-Ненецкого автономного округа представляет собой прямоугольное полотнище синеголубого цвета, с бело-сине-красным горизонтальным рисунком в виде орнамента («Оленьи рога»). Наличие трех цветов флага подтверждает вхождение автономного округа в состав России. Красный цвет – цвет мужества, силы, могущества и жизни. Белый цвет – цвет чистоты намерений, миролюбия и мудрости, а сине-голубой цвет – это цвет моря, воды, газа – основного вида природного богатства Ямала. Белый орнамент «Оленьи рога» означает белые снега и северных оленей. Семь

геометрических фигур орнамента соответствует мифологическому представлению коренных народов Севера об устройстве мира, вселенной, а также числу районов, составляющих автономный округ.

В 1999 году, 15 декабря, Государственная Дума Ямала приняла Закон «О гербе Ямало-Ненецкого автономного округа». Государственный герольдмейстер Г.В. Вилинбахов так отозвался о ямальском законе: «Закон о гербе Ямало-Ненецкого автономного округа вполне удачен в геральдическом отношении, его положения не встретили возражений в ходе экспертизы». Государственной герольдией герб был одобрен и внесен в регистр за номером 584.

На гербе Ямала изображен геральдический щит, увенчанный золотой короной, его поддерживают два полярных белых медведя, стоящих на серебряных заснеженных льдинах, соединенных лазоревой лентой, на которой воспроизведен орнамент, соответствующий горизонтальному рисунку флага автономного округа.

В дальнейшем, при изменении федерального законодательства, тексты геральдических законов автономного округа дорабатывались, в них вносились необходимые поправки и изменения.

В муниципальных образованиях Ямало-Ненецкого автономного округа работа по разработке и принятию их геральдических символов активно проводилась с 1995 по 1999 годы. За этот период все муниципальные образования автономного округа разработали и утвердили свои гербы. Флаги не имеют только муниципальные образования г. Лабытнанги, а также г. Надым и Надымский район. Работа по их разработке продолжается.

Развитию геральдики способствовало принятие Государственной Думой Ямала в 1996 году Закона автономного округа «О местном самоуправлении в Ямало-Ненецком автономном округе», где в статье 9 указано, что муниципальные образования вправе иметь собственную символику (гербы, эмблемы, другую символику), отражающую их исторические, культурные, социально-экономические и иные особенности. Отрадно, что ямальская государственная символика гордо реет не только на территории Ямала и других субъектов Российской Федерации, но и за рубежом, представляя культуру, традиции и историю народов, населяющих этот арктический, суровый, но благодатный край.

**В. СТЕПАНЧЕНКО**

## **ЛИТЕРАТУРА:**

В.А. Поцелуев. Гербы Союза СССР: Из истории разработки., М., Политиздат, 1987

Г. Ветров. Начался отсчет времени.//Полярный круг, 1992, 14 сентября, № 25

В.И. Степанченко. Салехарду – свою геральдику.// «Красный Север», 1992, ноябрь, № 48

Н. А. Соболева, В. А. Артамонов. Символы России., М., Панорама, 1993.  
Города России //Энциклопедия., М., 1994

Г. В. Вилинбахов. Государственный герб России. 500 лет., Санкт-Петербург, 1997


Сборник законов Ямало-Ненецкого автономного округа. Т.1 1998, Т. 2 1999

В.И. Степанченко. Геральдические символы Ямала в законах, постановлениях, решениях и распоряжениях., Государственная Дума Ямало-Ненецкого автономного округа, Салехард, 2001

А.Г. Силаев. Истоки русской геральдики., М., ФАИР-ПРЕС, 2002

Е.В. Пчелов. Государственные символы России – герб, флаг, гимн. Учебное пособие., М., ТИД «Русское слово – РС», 2002

И.С. Сметанников. Гербы и флаги субъектов Российской Федерации., М., Всероссийское геральдическое общество, ООО «Компания Ритм Эстэйт», 2003





## **ЯМАЛО-НЕНЕЦКИЙ АВТОНОМНЫЙ ОКРУГ**

**Ямало-Ненецкий автономный округ образован 10 декабря 1930 года. Его территория - 769 тыс. кв. км. В переводе с ненецкого языка Ямал - край Земли. Половина его территории находится за Полярным кругом. Автономный округ - родина малочисленных народов Крайнего Севера: ненцев, ханты, селькупов и других северных народов, число которых составляет около 32 тыс. человек. В целом на территории округа проживает более 500 тыс. человек.**

**Основное богатство округа - углеводородное сырье, запасы которого уникальны. Из недр Ямала уже добыто 10 триллионов куб. метров газа. Наряду с этим автономный округ - один из перспективных горнодобывающих регионов России. На Полярном Урале разведаны месторождения железных, медных руд, хромитов, полиметаллов, фосфатов, баритов, золота и других полезных ископаемых. Разрабатываются месторождения строительных материалов. Новое развитие получают традиционные отрасли: оленеводство, рыбодобыча, охота. Поголовье оленьих стад округа является крупнейшим в мире. Столица округа - г. Салехард.**

РОССИЙСКАЯ ФЕДЕРАЦИЯ  
Ямало-Ненецкий автономный округ

ГОСУДАРСТВЕННАЯ ДУМА

**ПОСТАНОВЛЕНИЕ**

**О КОНКУРСЕ ПО РАЗРАБОТКЕ  
ПРОЕКТОВ ГЕРБА И ФЛАГА  
ЯМАЛО-НЕНЕЦКОГО АВТОНОМНОГО ОКРУГА**

от 2 июня 1995 г.

**№ 143**

г. Салехард

Государственная Дума Ямало-Ненецкого автономного округа

**ПОСТАНОВИЛА:**

1. Объявить конкурс по разработке проектов герба и флага Ямало-Ненецкого автономного округа и утвердить положение о конкурсе (прилагается).

2. Председателю Государственной Думы Ямало-Ненецкого автономного округа Бабин Н.А. до 15 июня 1995г. утвердить персональный состав конкурсной комиссии.

3. Для поощрения победителей и участников конкурса председателю Государственной Думы совместно с администрацией автономного округа предусмотреть в бюджете Ямало-Ненецкого автономного округа на 1996 год 35 млн. рублей.

4. Данное постановление и положение о конкурсе опубликовать в газете «Красный Север».

5. Контроль за исполнением данного постановления возложить на заместителя председателя Государственной Думы Ямало-Ненецкого автономного округа Воронина В.С.

**Председатель Государственной Думы  
автономного округа**

**Н. А. БАБИН**

*Подготовил В.И. Степанченко*

## **ПОЛОЖЕНИЕ**

### **О КОНКУРСЕ ПО РАЗРАБОТКЕ ПРОЕКТОВ ГЕРБА И ФЛАГА ЯМАЛО-НЕНЕЦКОГО АВТОНОМНОГО ОКРУГА**

1. В конкурсе по разработке герба и флага Ямало-Ненецкого автономного округа могут участвовать как отдельные авторы, так и авторские коллективы.

2. Герб Ямало-Ненецкого автономного округа должен быть оформлен по правилам геральдики и изображен на геральдическом щите четырехугольной формы, заостренной снизу.

Проекты герба и флага должны быть представлены на картонном планшете размером машинописного листа в цвете. Размер изображаемого герба 160x180мм, флага - 160x240мм.

3. Герб и флаг не должны включать название автономного округа и общегосударственные символики. Они не должны быть перегружены многочисленными мелкими элементами.

4. Герб и флаг должны отображать характерные исторические природные административно-территориальные, культурные и хозяйственные особенности/традиционные виды деятельности населения автономного округа.

5. Конкурсные проекты должны быть представлены в конкурсную комиссию по адресу: 626600, г. Салехард, ул. Республики, 72, Государственная Дума Ямало-Ненецкого автономного округа с пометкой «На конкурсе Герба и Флага» не позднее 1 ноября 1995г. (телефон для справок 4-51-51).

6. К проектам должны быть приложены пояснительные записки с их описанием (не более двух машинописных листов) и расшифровкой символов и изображения.

7. На проектах не указывается фамилии авторов. Для удобства работы комиссии и анализа откликов проекты сопровождаются кратким девизом в одно-два слова, который пишется в правом верхнем углу планшета, а также на запечатанном конверте, в который вкладывается информация об авторе: фамилия,



имя отчество, год рождения и адрес. Конверты распечатываются после принятия решения конкурсной комиссией.

8. Призовой фонд конкурса составляет 35 млн. рублей

9. Лучшие работы премируются:

- две первые премии – по 10 млн. рублей

- шесть поощрительных – по 2 млн. рублей

Все участники конкурса награждаются дипломами и ценными подарками.

10. Проектам, занявшим первое место, в установленном порядке присваивается статус герба и флага Ямало-Ненецкого автономного округа.

11. Поступившие проекты не возвращаются.

РОССИЙСКАЯ ФЕДЕРАЦИЯ  
Ямало-Ненецкий автономный округ

ГОСУДАРСТВЕННАЯ ДУМА

**РАСПОРЯЖЕНИЕ**

**О КОМИССИИ ДЛЯ ПОДВЕДЕНИЯ ИТОГОВ КОНКУРСА  
ПО РАЗРАБОТКЕ ПРОЕКТОВ ГЕРБА И ФЛАГА  
ЯМАЛО-НЕНЕЦКОГО АВТОНОМНОГО ОКРУГА**

29 июня 1995г.

№ 78

г. Салехард

В соответствии с постановлением Государственной Думы Ямало-Ненецкого автономного округа от 2 июня 1995г. № 143 «О конкурсе по разработке проектов герба и флага Ямало-Ненецкого автономного округа» утвердить комиссию для подведения итогов конкурса по разработке проектов герба и флага Ямало-Ненецкого автономного округа в составе:

1. ВОРОНИНА В. С. - заместителя председателя Государственной Думы Ямало-Ненецкого автономного округа, председателя комиссии;
2. ГУЩИ В.М. - председателя комиссии по культуре и туризму администрации Ямало-Ненецкого автономного округа, члена комиссии;
3. КУКЕВИЧА Ю.А. - председателя ГТРК «Ямал», члена комиссии;
4. НАРИНСКОЙ Н.Е. - директора окружного музея, члена комиссии;
5. НАРОЙЧИК М.Ф. - начальника отдела по делам архивов, члена комиссии;
6. СТЕПАНЧЕНКО В. И. - заведующего организационно-правовым отделом Государственной Думы Ямало-Ненецкого автономного округа, члена комиссии;
7. ХУДИЛИ. - советника Главы администрации округа, члена комиссии.

Председатель Государственной  
Думы автономного округа

- 1356 -

Н. А. БАБИН



РОССИЙСКАЯ ФЕДЕРАЦИЯ  
Ямало-Ненецкий автономный округ

ГОСУДАРСТВЕННАЯ ДУМА

ПОСТАНОВЛЕНИЕ

**О КОМИССИИ ПО ОБОБЩЕНИЮ ПОСТУПИВШИХ  
НА КОНКУРС ПРОЕКТОВ ГЕРБА И ФЛАГА  
ЯМАЛО-НЕНЕЦКОГО АВТОНОМНОГО ОКРУГА**

26 июня 1996 г.

№ 30

г. Салехард

В связи с прекращением полномочий Государственной Думы Ямало-Ненецкого автономного округа первого созыва и созданной ею комиссии по подведению итогов конкурса по разработке проектов герба и флага Ямало-Ненецкого автономного округа Государственная Дума Ямало-Ненецкого автономного округа постановила:

1. Образовать комиссию для обобщения поступивших на конкурсе проектов герба и флага Ямало-Ненецкого автономного округа в следующем составе:

Артеев Алексей Владимирович;

Керпельман Ефим Львович;

Кукевич Юрий Андреевич;

Пурунгуй Евгений Вэрьевич;

Харючи Сергей Николаевич;

Шкитина Нина Николаевна;

Ямру Евгений Ильич.

2. Утвердить председателем комиссии по обобщению поступивших на конкурсе проектов герба и флага Ямало-Ненецкого автономного округа Харючи Сергея Николаевича.

3. Поручить комиссии рассмотреть на своем заседании поступившие проекты эскизов флага и герба Ямало-Ненецкого автономного округа и подготовить на очередное заседание Государственной Думы Ямало-Ненецкого автономного округа соответствующий проект постановления.

Председатель Государственной  
Думы автономного округа

**С. Е. КОРЕПАНОВ**

*Подготовил В.И. Степанченко*

ГОСУДАРСТВЕННАЯ ДУМА  
ЯМАЛО-НЕНЕЦКОГО АВТОНОМНОГО ОКРУГА

**ПОСТАНОВЛЕНИЕ**

**О Законе Ямало-Ненецкого автономного округа  
«О внесении изменения в Закон Ямало-Ненецкого автономного округа  
«О флаге Ямало-Ненецкого автономного округа»  
(в редакции постановления от 26 ноября 2003 г. № 1134)**

23 апреля 2003 года

№ 951

г. Салехард

Рассмотрев Закон Ямало-Ненецкого автономного округа «О внесении изменения в Закон Ямало-Ненецкого автономного округа «О флаге Ямало-Ненецкого автономного округа», на основании пункта 2 статьи 6 и пункта 1 статьи 68 Устава (Основного закона) Ямало-Ненецкого автономного округа Государственная Дума Ямало-Ненецкого автономного округа

**ПО СТА Н О В Л Я Е Т :**

1. Принять Закон Ямало-Ненецкого автономного округа «О внесении изменения в Закон Ямало-Ненецкого автономного округа «О флаге Ямало-Ненецкого автономного округа».

2. В наименовании и тексте постановления Государственной Думы Ямало-Ненецкого автономного округа от 26 марта 2003 года № 915 «О проекте закона Ямало-Ненецкого автономного округа № 012-3-0203 «О внесении изменений в Закон Ямало-Ненецкого автономного округа «О флаге Ямало-Ненецкого автономного округа» (1 чтение) название проекта закона считать «О внесении изменения в Закон Ямало-Ненецкого автономного округа «О флаге Ямало-Ненецкого автономного округа».

3. Направить указанный Закон губернатору автономного округа для подписания и опубликования.

4. Утвердить текст описания флага Ямало-Ненецкого автономного округа (прилагается);

5. Признать утратившим силу постановление Государственной Думы Ямало-Ненецкого автономного округа от 23 октября 1996 года № 81 «О флаге Ямало-Ненецкого автономного округа».

6. Настоящее Постановление вступает в силу со дня его принятия.

**Председатель Государственной Думы  
автономного округа**

**С.Н. ХАРЮЧИ**

Приложение  
к постановлению Государственной Думы  
Ямало-Ненецкого автономного округа  
от 26 ноября 2003 года № 1134

## **ОПИСАНИЕ ФЛАГА ЯМАЛО-НЕНЕЦКОГО АВТОНОМНОГО ОКРУГА**

Наличие трех цветов на флаге подтверждает вхождение автономного округа в состав Российской Федерации.

Красный цвет – цвет мужества, силы, могущества и жизни.

Белый цвет – цвет чистоты намерений, миролюбия и мудрости.

Сине-голубой цвет – цвет моря, воды, неба, газа – основного вида природного богатства Ямала.

Белый орнамент «Оленьи рога» символизирует основу жизни (на ненецком «илебць») на территории края белых снегов и северных оленей, количество геометрически правильных фигур (белых орнаментов) – семь – соответствует мифологическому представлению коренных народов Севера об устройстве мира, вселенной (например: семь уровней неба и т.д.), а также числу земель (районов), составляющих территорию автономного округа.

При наложении белого орнамента на полотнище флага возникает аналогичный перевернутый рисунок в виде жилища (чума) коренных народов Севера.

Горизонтальное расположение орнамента подтверждает концептуальное намерение (стремление) органов государственной власти автономного округа о сохранении и развитии северного оленеводства, как экономической основы и образа жизни аборигенного населения автономного округа.

**ЗАКОН**

**О ФЛАГЕ ЯМАЛО-НЕНЕЦКОГО АВТОНОМНОГО ОКРУГА**

Принят Государственной Думой  
Ямало-Ненецкого автономного  
округа 28 ноября 1996 года

(в редакции законов Ямало-Ненецкого автономного округа  
от 14.04.1997 № 15, от 01.07.2002 № 39-ЗАО, от 08.05.2003 № 13-ЗАО)

**Статья 1.** Флаг Ямало-Ненецкого автономного округа является символом Ямало-Ненецкого автономного округа как равноправного субъекта, неделимой части Российской Федерации.

**Статья 2.** Флаг Ямало-Ненецкого автономного округа представляет собой прямоугольное полотнище яркого сине-голубого цвета. Отношение ширины к длине 2:3.

От нижнего края на расстоянии одной седьмой части флага проходит бело-сине-красный горизонтальный рисунок.

Общая ширина рисунка - одна пятая часть ширины флага.

Отношение ширины белого рисунка, изображенного в виде орнамента геометрически правильных фигур «Оленьи рога», к общей ширине горизонтального рисунка - 4:5. Красная и синяя (сине-голубая) полосы одинаковы по ширине и соответствуют размеру (ширине) основания орнамента, то есть каждая равна одной десятой части общей ширины горизонтального рисунка.

Площадь единицы элемента, образующего орнамент, имеет ромбовидную форму и составляет 1/350 часть всей площади флага.

Каждый однообразный участок орнамента состоит из девяти равных ромбов.

**Статья 3.** Флаг Ямало-Ненецкого автономного округа устанавливается на зданиях:

- где проводятся заседания Государственной Думы Ямало-Ненецкого автономного округа;

- резиденций губернатора Ямало-Ненецкого автономного округа, Государственной Думы Ямало-Ненецкого автономного округа, администрации Ямало-Ненецкого автономного округа, Суда Ямало-Ненецкого автономного округа, Арбитражного суда Ямало-Ненецкого автономного округа, прокурора

Ямало-Ненецкого автономного округа, Ямало-Ненецких окружных ведомств, органов местного самоуправления - постоянно;

- общественных объединений, предприятий, учреждений и организаций независимо от форм собственности, а также на жилых домах - в дни государственных праздников и памятных событий;

- представительств Ямало-Ненецкого автономного округа за его пределами или при международных организациях в соответствии с правилами дипломатического протокола и традициями страны пребывания.

**Статья 4.** Флаг Ямало-Ненецкого автономного округа соответствующих размеров помещается:

- на транспортных средствах руководителей делегаций, пребывающих за пределами автономного округа с официальным визитом;

- на транспортных средствах губернатора Ямало-Ненецкого автономного округа, председателя Государственной Думы Ямало-Ненецкого автономного округа, главного федерального инспектора в Ямало-Ненецком автономном округе.

**Статья 5.** Флаг Ямало-Ненецкого автономного округа находится в залах заседаний органов государственной власти автономного округа, в рабочих кабинетах губернатора Ямало-Ненецкого автономного округа, председателя Государственной Думы Ямало-Ненецкого автономного округа, главного федерального инспектора в Ямало-Ненецком автономном округе, председателя избирательной комиссии автономного округа, руководителей местного самоуправления, судей, прокуроров, глав представительств Ямало-Ненецкого автономного округа за его пределами.

**Статья 6.** Флаг Ямало-Ненецкого автономного округа поднимается при церемониях и во время других торжественных мероприятий, проводимых органами государственной власти автономного округа, органами местного самоуправления, учреждениями, организациями, общественными объединениями и предприятиями независимо от форм собственности.

**Статья 7.** Флаг Ямало-Ненецкого автономного округа поднимается в знак траура. В таких случаях в верхней части древка (мачты) флага крепится черная лента, длина которой равна длине полотнища флага, а ширина - ширине основания орнамента. В знак траура флаг Ямало-Ненецкого автономного округа должен быть приспущен до половины древка.

**Статья 8.** Флаги административно-территориальных образований, общественных объединений, предприятий, учреждений и организаций не должны быть идентичны флагу Ямало-Ненецкого автономного округа.

**Статья 9.** Флаг Ямало-Ненецкого автономного округа не может использоваться в качестве геральдической основы флагов административно-территориальных образований, общественных объединений, предприятий, учреждений и организаций.

**Статья 10.** При одновременном поднятии:

- Государственного флага Российской Федерации и флага Ямало-Ненецкого автономного округа флаг Российской Федерации должен быть поднят с левой, а округа - с правой стороны здания (если стоять лицом к фасаду);

- нескольких флагов Государственный флаг Российской Федерации должен располагаться в центре. Рядом с ним располагается флаг Ямало-Ненецкого автономного округа (при нечетном числе флагов флаг автономного округа, если стоять лицом к фасаду, располагается левее флага Российской Федерации; при четном числе флагов флаг Ямало-Ненецкого автономного округа - правее центра, а флаг Российской Федерации - левее центра);

- Государственного флага Российской Федерации и флага Ямало-Ненецкого автономного округа размер флага округа не должен быть больше размера Государственного флага Российской Федерации,

- нескольких флагов - автономного округа, административно-территориального образования, общественных объединений, предприятий, учреждений и организаций размер флага административно-территориального образования, общественного объединения, предприятия, учреждения либо организации не должен быть больше размера флага Ямало-Ненецкого автономного округа

**Статья 11.** Флаг Ямало-Ненецкого автономного округа независимо от размера должен соответствовать его описанию, данному в настоящем Законе, и чертежу, прилагаемому к настоящему Закону.

**Статья 12.** Ответственность за соблюдение установленных требований при поднятии флага Ямало-Ненецкого автономного округа несут руководители органов государственной власти округа и местного самоуправления, общественных объединений, предприятий, учреждений и организаций, использующих флаг Ямало-Ненецкого автономного округа, а при поднятии его на жилых домах - владельцы этих домов

**Статья 13.** Лица, виновные в осквернении флага Ямало-Ненецкого автономного округа, несут ответственность в соответствии с законодательствами Российской Федерации и Ямало-Ненецкого автономного округа

**Статья 14.** Закон Ямало-Ненецкого автономного округа «О флаге Ямало-Ненецкого автономного округа» вступает в силу с момента его подписания

**Губернатор  
автономного округа**

**Ю. В. НЕЕЛОВ**

г. Салехард  
9 декабря 1996 года  
№ 47



## **ЗАКОН**

### **О ГЕРБЕ ЯМАЛО-НЕНЕЦКОГО АВТОНОМНОГО ОКРУГА**

Принят Государственной Думой  
Ямало-Ненецкого автономного округа  
26 сентября 2003 года

Настоящим Законом, исходя из преемственности исторических традиций Ямало-Ненецкого автономного округа, в соответствии с Конституцией Российской Федерации, Уставом (Основным законом) Ямало-Ненецкого автономного округа устанавливаются герб Ямало-Ненецкого автономного округа (далее – автономный округ), его описание, толкование элементов и порядок официального использования.

#### **Статья 1. Правовой статус герба автономного округа**

Герб автономного округа является официальным символом автономного округа как субъекта Российской Федерации.

#### **Статья 2. Описание герба автономного округа**

1. Герб автономного округа состоит из геральдического щита, увенчанного короной, которые поддерживают два полярных медведя. В лазоревом (синеголубом) поле геральдического щита идущий белый (серебряный) северный олень, сопровождаемый вверху и слева Полярной звездой о четырех лучах того же металла, из которых левый короче остальных; щит увенчан традиционной золотой региональной короной особого вида с золотым же пламенем на среднем зубце и имеющей лазоревую шапку; в опорах щита серебряные полярные медведи с червлеными пастями и с черными носами и когтями, стоящие на серебряных заснеженных льдинах, соединенных лазоревой лентой, на которой воспроизведен орнамент, соответствующий бело-сине-красному горизонтальному рисунку флага автономного округа.

2. Описание короны: золотой орнаментированный обруч о семи видимых остrokонечных зубцах (пяти на передней стороне обруча); передний (средний) зубец орнаментирован и завершен золотым же изображением пламени; обруч короны также орнаментирован.

3. Рисунки герба автономного округа в многоцветном и одноцветном вариантах помещены в приложениях 1 и 2 к настоящему Закону.

4. Объемное изображение герба автономного округа в многоцветном варианте находится на хранении в постоянной экспозиции Государственного учреждения «Ямало-Ненецкий окружной музейно-выставочный комплекс имени И.С. Шемановского».

### **Статья 3. Официальное толкование герба автономного округа**

1. Герб автономного округа составлен по установленным геральдическим правилам, является своеобразным памятником преемственности истории и культуры региона, отражает его природно-климатическую особенность и основную направленность деятельности коренного населения автономного округа.

2. При исполнении герба автономного округа применены четыре основных геральдических цвета: сине-голубой, белый (серебряный), красный, а также цвет золота, которые символизируют следующее:

сине-голубой – символ величия, созидания, красоты, цвет неба и воды (моря, рек, озер);

белый (серебряный) – символ чистоты, добра, возрождения, независимости, светлых помыслов и намерений, цвет белых снегов;

красный – символ жизни и единства;

золото – символ могущества, богатства, справедливости, великодушия. Золото в гербе автономного округа аллегорично показывает уникальную северную природу, неисчерпаемое богатство недр автономного округа.

3. Северный олень символизирует мощь и независимость территории.

### **Статья 4. Воспроизведение изображения герба автономного округа**

1. Воспроизведение герба автономного округа разрешается в многоцветном и одноцветном варианте, с применением различных материалов и рельефов, а также в монументально-декоративной пластике при условии, что выбранный вид материала и техники не исказит знаково-символическое содержание герба автономного округа.

2. Воспроизведение герба автономного округа независимо от его размеров, техники исполнения, применяемых материалов в виде одноцветного или многоцветного, объемного или графического изображения должно соответствовать его геральдическому описанию, изложенному в статье 2 настоящего Закона, одноцветному или многоцветному изображениям (приложения 1 и 2).

3. Допускается воспроизведение герба отличных от оригинала размеров в виде многоцветного или одноцветного, объемного или графического изображения, в различной технике исполнения и из различных материалов при условии соблюдения знаково-символического содержания герба и сохранения пропорций изображения.

## Статья 5. Порядок размещения герба автономного округа

1. Герб автономного округа в многоцветном варианте помещается на бланках:

- 1) законов автономного округа;
- 2) постановлений Государственной Думы автономного округа;
- 3) постановлений и распоряжений Губернатора автономного округа;
- 4) распоряжений председателя Государственной Думы автономного округа;
- 5) постановлений и распоряжений администрации автономного округа;
- 6) решений Уставного суда автономного округа;
- 7) Государственной Думы автономного округа;
- 8) Губернатора автономного округа;
- 9) вице-губернатора автономного округа;
- 10) Уставного суда автономного округа;
- 11) Администрации автономного округа;
- 12) аппарата Губернатора автономного округа;
- 13) представительств автономного округа за его пределами;
- 14) Счетной палаты автономного округа;
- 15) Избирательной комиссии автономного округа;
- 16) мировых судей автономного округа.

2. Герб автономного округа в одноцветном варианте помещается на бланках:

- 1) депутатов Государственной Думы автономного округа;
- 2) первого заместителя Губернатора автономного округа;
- 3) заместителей Губернатора автономного округа;
- 4) комитетов, комиссий и других органов Государственной Думы автономного округа и её аппарата;
- 5) органов, созданных Губернатором автономного округа для непосредственного обеспечения его полномочий;
- 6) органов исполнительной власти автономного округа, формируемых Администрацией автономного округа;
- 7) аппаратов мировых судей автономного округа;
- 8) комиссии по вопросам помилования на территории автономного округа;
- 9) комиссии по правам человека.

Герб автономного округа в одноцветном варианте может помещаться на бланках органов и организаций независимо от форм собственности, наделенных отдельными государственно-властными полномочиями.

3. Герб автономного округа помещается на печатях:

- 1) Государственной Думы автономного округа;
- 2) Губернатора автономного округа;
- 3) Уставного суда автономного округа;
- 4) Администрации автономного округа;

- 5) аппарата Губернатора автономного округа;
- 6) органов исполнительной власти автономного округа, формируемых Администрацией автономного округа;
- 7) представительств автономного округа за его пределами;
- 8) Счетной палаты автономного округа;
- 9) Избирательной комиссии автономного округа;
- 10) органов и организаций независимо от форм собственности, наделенных отдельными государственно-властными полномочиями.

Герб автономного округа может помещаться на печатях иных государственных органов автономного округа.

4. Герб автономного округа помещается:

1) на фасадах зданий Государственной Думы автономного округа, официальной резиденции Губернатора автономного округа, Администрации автономного округа, зданий органов исполнительной власти автономного округа, формируемых Администрацией автономного округа, Уставного суда автономного округа, представительств автономного округа за его пределами, органов местного самоуправления в автономном округе;

2) в залах заседаний Государственной Думы автономного округа, Администрации автономного округа, Избирательной комиссии автономного округа, в помещениях регистрации актов гражданского состояния;

3) в залах заседаний суда автономного округа, Арбитражного суда автономного округа, городских и районных судов федерального значения и мировых судей автономного округа Уставного суда автономного округа;

4) в рабочих кабинетах Губернатора автономного округа, вице-губернатора автономного округа, первого заместителя и заместителей Губернатора автономного округа, председателя, первого заместителя и заместителей председателя Государственной Думы автономного округа, а также депутатов Государственной Думы автономного округа, работающих на постоянной профессиональной основе, председателя Уставного суда автономного округа, председателя Счетной палаты автономного округа, председателя Избирательной комиссии автономного округа, руководителей органов исполнительной власти автономного округа, руководителей представительств автономного округа за его пределами, глав муниципальных образований в автономном округе и руководителей представительных органов местного самоуправления в автономном округе;

5) на служебных удостоверениях личности, а также документах, их заменяющих, выдаваемых органами государственной власти автономного округа, иными государственными органами автономного округа; на удостоверениях личности депутатов Государственной Думы автономного округа; удостоверениях должностных лиц редакций государственных окружных средств массовой информации;

6) на официальных изданиях органов государственной власти автономного округа;

7) на почетных грамотах, дипломах и иных наградах, выдаваемых органами государственной власти автономного округа и документах к ним;

8) на отличительных и нагрудных знаках должностных лиц, замещающих государственные должности автономного округа, на нагрудных знаках к почетным званиям автономного округа.

5. Герб автономного округа может помещаться:

1) на транспортных средствах Государственной Думы автономного округа, Губернатора автономного округа, Администрации автономного округа и органов исполнительной власти автономного округа;

2) в местах въезда на территорию автономного округа, а также в аэропортах, на воздушных судах, на главных железнодорожных, автомобильных и водных магистралях в пределах территории автономного округа;

3) в оформлении торжественных мероприятий и официальных праздников, отмечаемых в автономном округе, в том числе при официальном оформлении улиц и площадей населенных пунктов;

4) на ценных бумагах, выпущенных в обращение органами государственной власти автономного округа, на билетах окружных денежно-вещевых лотерей;

5) на визитных карточках лиц, замещающих государственные должности автономного округа и государственные должности государственной службы автономного округа;

6) на официальных приглашениях, вымпелах, буклетах и поздравлениях, памятных медалях, значках, сувенирах, изготавливаемых по заказу органов государственной власти автономного округа;

7) на форме спортивных команд и отдельных спортсменов, защищающих спортивную честь автономного округа;

8) в заставках телевизионных программ окружных телерадиовещательных компаний.

6. Допускается размещение герба автономного округа на знаках различия и форменной одежде, установленных для лиц, состоящих на государственной службе автономного округа, а также использование его в качестве геральдической основы геральдических знаков – эмблем органов исполнительной власти автономного округа и отличительного геральдического знака высшего должностного лица автономного округа – Губернатора автономного округа. Геральдические описания, порядок изготовления и использования названных в настоящем пункте геральдических знаков устанавливаются Губернатором автономного округа.

7. Порядок использования изображения герба автономного округа в иных случаях устанавливается Губернатором автономного округа.

## **Статья 6. Условия изображения герба автономного округа в изображениях иных гербов (эмблем и иных геральдических знаков)**

1. Гербы (эмблемы и иные геральдические знаки) муниципальных образований в автономном округе, общественных объединений, предприятий, учреждений и организаций независимо от форм собственности не могут быть идентичны гербу автономного округа.

2. Герб автономного округа не может использоваться в качестве геральдической основы гербов (эмблем и иных геральдических знаков) муниципальных образований в автономном округе, общественных объединений, предприятий, учреждений и организаций независимо от форм собственности.

3. Герб автономного округа может использоваться в составе гербов муниципальных образований в автономном округе (в сокращенном виде, соответствующем традиции: в виде композиции гербового щита, воспроизводящейся в так называемой вольной части – четырехугольном пространстве, примыкающем изнутри к краю гербового щита герба муниципального образования в автономном округе).

### **Статья 7. Порядок одновременного размещения герба автономного округа и иных гербов (эмблем и иных геральдических знаков)**

1. При одновременном размещении Государственного герба Российской Федерации и герба автономного округа, герб автономного округа располагается с правой стороны от Государственного герба Российской Федерации, если стоять к ним лицом.

При одновременном размещении Государственного герба Российской Федерации и герба автономного округа, герба (эмблемы и иного геральдического знака) муниципального образования в автономном округе, общественного объединения либо предприятия, учреждения или организации герб автономного округа располагается рядом с Государственным гербом Российской Федерации с правой от него стороны, если стоять к ним лицом.

2. При одновременном размещении герба автономного округа и герба (эмблемы и иного геральдического знака) муниципального образования в автономном округе, общественного объединения либо предприятия, учреждения или организации герб автономного округа располагается с левой стороны от другого герба (эмблемы и иного геральдического знака), если стоять к ним лицом; при одновременном размещении нечетного числа гербов (эмблем и иных геральдических знаков) герб автономного округа располагается в центре, а при размещении четного числа гербов (эмблем и иных геральдических знаков) (но более двух) – левее центра.

3. При одновременном размещении Государственного герба Российской Федерации и герба автономного округа размер герба автономного округа не может превышать размер Государственного герба Российской Федерации, а высота размещения герба автономного округа не может быть выше высоты размещения Государственного герба Российской Федерации.

4. При одновременном размещении герба автономного округа и других гербов (эмблем и иных геральдических знаков) размер герба (эмблемы и иного геральдического знака) муниципального образования в автономном округе, общественного объединения либо предприятия, учреждения или организации не может превышать размер герба автономного округа, а высота размещения герба

автономного округа не может быть меньше высоты размещения других гербов (эмблем и иных геральдических знаков).

### **Статья 8. Порядок изготовления и использования носителей изображения герба автономного округа**

Порядок изготовления, использования, хранения и уничтожения бланков, печатей и иных носителей изображения герба автономного округа устанавливается Губернатором автономного округа.

### **Статья 9. Ответственность за несоблюдение требований настоящего Закона**

Использование герба автономного округа с нарушением требований настоящего Закона, а также надругательство над гербом автономного округа, самовольное использование, искажение герба автономного округа (отступление от описания, произвольное дополнение геральдического щита геральдическими атрибутами, иные искажения) влечет за собой ответственность в соответствии с законодательством автономного округа.

### **Статья 10. Вступление в силу настоящего Закона**

1. Настоящий Закон вступает в силу по истечении 10 дней со дня его официального опубликования.

2. Органам государственной власти автономного округа и иным государственным органам автономного округа, органам местного самоуправления в автономном округе привести свои нормативные правовые акты в соответствие с настоящим Законом в течение трех месяцев со дня вступления его в силу.

3. Со дня вступления в силу настоящего Закона признать утратившим силу Закон Ямало-Ненецкого автономного округа от 30 декабря 1999 года № 59-ЗАО «О гербе Ямало-Ненецкого автономного округа» (Красный Север, 2000, 20 января, спецвыпуск; Ведомости Государственной Думы Ямало-Ненецкого автономного округа, 1999, декабрь, № 9/1).

**Губернатор Ямало-Ненецкого  
автономного округа**

**Ю.В. НЕЁЛОВ**

г. Салехард  
13 октября 2003 г.  
№ 41-ЗАО

**ПОСТАНОВЛЕНИЕ**

**ОБ ИТОГАХ КОНКУРСА ПО РАЗРАБОТКЕ  
ПРОЕКТОВ ГЕРБА И ФЛАГА  
ЯМАЛО-НЕНЕЦКОГО АВТОНОМНОГО ОКРУГА**

5 апреля 2000 г.

№ 887

г. Салехард

Рассмотрев итоги конкурса по разработке проектов герба и флага Ямало-Ненецкого автономного округа, во исполнение Постановления Государственной Думы Ямало-Ненецкого автономного округа от 2 июня 1995 г. №143 Государственная Дума Ямало-Ненецкого автономного округа постановляет:

1. За активное участие в конкурсе по разработке герба и флага Ямало-Ненецкого автономного округа наградить дипломами Государственной Думы Ямало-Ненецкого автономного округа с вручением денежных премий в размере 2 тысяч рублей каждому из следующих участников:

Горюнова Владимира Олеговича;  
Пырерко Юрия Николаевича;  
Евая Ивана Вадетовича;  
Канева Михаила Васильевича;  
Сысолятина Геннадия Владимировича;  
Лонгортова Кирилла Никитича;  
Канева Сергея Федоровича;  
Степанченко Валерия Ивановича;  
Ядне Ивана Кылаловича;  
Шустовских Николая Васильевича;  
Ятло Петра Ивановича;  
Мишину Елену Николаевну;  
Колтовича Валерия Александровича;  
Худи Эдуарда Янговывича;  
Косинцева Владимира Александровича;  
Яндо Евгения Есиметовича.



2. Наградить дипломами Государственной Думы Ямало-Ненецкого автономного округа участников конкурса согласно приложенному списку.

3. Комиссии Государственной Думы автономного округа по разработке проектов герба и флага автономного округа (Харючи С.Н.) в недельный срок подготовить и передать в окружной краеведческий музей имени И.С. Шемановского все материалы, связанные с работой комиссии по проведению конкурса по разработке герба и флага Ямало-Ненецкого автономного округа.

4. С 15 апреля 2000 года считать исчерпанными полномочия комиссии по разработке проектов герба и флага Ямало-Ненецкого автономного округа. Постановление Государственной Думы Ямало-Ненецкого автономного округа от 2 июня 1995 г. №143 снять с контроля.

5. Контроль за исполнением настоящего Постановления возложить на заместителя председателя Государственной Думы Ямало-Ненецкого автономного округа (С.Н. Харючи).

6. Настоящее Постановление вступает в силу со дня его принятия.

**Председатель Государственной  
Думы автономного округа**

**А. В. АРТЮХОВ**

*Подготовил С.Н.Харючи*

Приложение  
к постановлению  
Государственной Думы  
Ямало-Ненецкого  
автономного округа  
от 5 апреля 2000 г. №887

**СПИСОК  
УЧАСТНИКОВ КОНКУРСА  
ПО РАЗРАБОТКЕ ПРОЕКТОВ ГЕРБА И ФЛАГА  
ЯМАЛО-НЕНЕЦКОГО АВТОНОМНОГО ОКРУГА**

№ № п/п	Фамилия, имя, отчество	Наимено- вание девиза	Адрес
1	Горюнов Владимир Олегович		Шурышкарский район, п. Шурышкары
2	Без фамилии и адреса		
3	Пырерко Юрий Николаевич		626731, Тюменская обл., Тазовский р-н, п. Антипаюта
4	Без фамилии и адреса		
5	Щетинкин Анатолий Владимирович		г. Ноябрьск, ул. Космонавтов, д. 49, кв. 4
6	Ядне Иван Кылалович (флаг)		626710, Тюменская обл., Надымский р-н, п. Ныда, школа
7	Демиденко Ия Ивановна		Тюменская обл., г. Лабытнанги, ул. Обская, д. 13, кв. 8
8	Евай Иван Вадетович		626701, п. Сюнай - Сале Ямальского района
9	Ядне Иван Кылалович (герб)		626710, Надымский район, п. Ныда, школа
10	Бордунов Александр Николаевич		626711, г. Надым, ул. Зверева, д. 2, кв. 1
11	Арпиульев Борис Павлович		Шурышкарский р-н, п. Питляр
12	Худи Эдуард Янговывич		626700, п. Яр - Сале, ул. Советская, 20, кв. 2
13	Косинцев Владимир Александрович		626520, г. Лабытнанги, ул. Первомайская, 61а, кв. 14
14	Косинцев Владимир Александрович		626520, г. Лабытнанги, ул. Первомайская, 61а, кв. 14

№№ п/п	Фамилия, имя, отчество	Наимено- вание девиза	Адрес
15	Косинцев Владимир Александрович		626520, г. Лабытнанги, ул. Первомайская, 61а, кв. 14
16	Косинцев Владимир Александрович		626520, г. Лабытнанги, ул. Первомайская, 61а, кв. 14
17	Косинцев Владимир Александрович		626520, г. Лабытнанги, ул. Первомайская, 61а, кв. 14
18	Без фамилии и адреса		
19	Шустовских Николай Васильевич		г. Салехард, ул. 3.Космодемьянской, 42, кв. 9
20	Лагей Гавриил Ильич		190000, г. Салехард, ОЦНК
21	Вдовенко Валентина Петровна (герб)		г. Лабытнанги, ул. Обская, д. 39а, кв. 2
22	Вдовенко Валентина Петровна (герб)		г. Лабытнанги, ул. Обская, д. 39а, кв. 2
23	Лучкина Елена Анатольевна		г. Лабытнанги, пер. Таежный, д. 8, кв. 2
24	Лучкин Анатолий Яковлевич		г. Лабытнанги, пер. Таежный, д. 8, кв. 2
25	Лучкина Елена Анатольевна		г. Лабытнанги, пер. Таежный, д. 8, кв. 2
26	Ятло Петр Иванович		г. Лабытнанги, ул. Октябрьская, 1, кв. 4
27	Косинцев Владимир Александрович		г. Лабытнанги, ул. Первомайская, д. 61а, кв. 14
28	Косинцев Владимир Александрович	Нефтегазовая корона Ямала	г. Лабытнанги, ул. Первомайская, д. 61а, кв. 14
29	Мишина Елена Николаевна (флаг)		г. Ноябрьск, ул. Республики, 56, Управление архитектуры и градостроения
30	Капнев Михаил Васильевич Моня Ирен Александрович		г. Салехард, ул. Республики, 104, кв. 4
31	Баякин Григорий Борисович		г. Салехард, ул. Чапаева, д. 34, кв. 18
32	Сысолятин Геннадий Владимирович (идея)		г. Салехард, ул. Комсомольская, 2а, кв. 4, тел. 4-70-58
33	Просвиров Семен Васильевич		г. Ноябрьск, ул. Изыскателей, д. 246, к. 10

№№ п/п	Фамилия, имя, отчество	Наимено- вание девиза	Адрес
34	Гаврилов С.		г. Ноябрьск, пр. Мира, д. 50, кв. 90
35	Мирошниченко Валерий Васильевич		г. Ноябрьск, УТДС, д. 183, кв. 5
36	Демиденко Ия Ивановна		Тюменская обл., г. Лабытнанги, ул. Обская, д. 13, кв. 8
37	Костина Клавдия Михайловна		г. Ноябрьск, ул. Магистральная, д. 65, кв. 1
38	Гуничев Геннадий Степанович		п. Харп, ул. Дзержинского, д. 10, кв. 10
39	Костина Клавдия Михайловна		г. Ноябрьск, ул. Магистральная, д. 65, кв. 1
40	Прокопович Дмитрий Станиславович		г. Ноябрьск, ул. Магистральная, д. 73, кв. 21
41	Хашулина Инна		г. Ноябрьск, ул. Дзержинского, д. 4, кв. 57
42	Сысолятин Геннадий Владимирович		г. Салехард, ул. Комсомольская, 2а, кв. 4, тел. 4-70-58
43	Без фамилии и адреса		
44	Дударев Владимир Михайлович		г. Ноябрьск, пр. Мира, д. 58, кв. 35
45	Морозова Татьяна Анатольевна		г. Салехард, ул. Титова, д. 9а, кв. 4
46	Волошин Анатолий Порфирьевич		г. Лабытнанги, ул. Гагарина, 35а, кв. 4
47	Без фамилии и адреса		
48	Хороля Алексей Едаикович		Ямальский район, п. Панаевск, ул. Озерная, д. 3, кв. 2
49	Ушаков Владимир Геннадьевич		г. Салехард, ул. Донская, д. 15а, кв. 6
50	Прошунина Галина Михайловна		г. Лабытнанги, пер. Уральский, д. 16, кв. 6
51	Тусида Воттако Амеевич		г. Салехард, ул. Игарская, д. 1а
52	Нарыча Александр Николаевич		Ямальский район, п. Панаевск, ул. Лапандера, д. 15, кв. 18

№ № п/п	Фамилия, имя, отчество	Наименование девиза	Адрес
53	Нарыча Михаил Иванович		п. Панаевск, ул. Обская, д. 4, кв. 8
54	Бронских Н.К.		с. Яр - Сале, ул. Юбилейная, д. 32, кв. 8
55	Ефремова Алена Анатольевна		г. Салехард, ул. Юбилейная, д. 32, кв. 8
56	Таджибаев Камол		г. Салехард, ул. Шалгина, д. 12а
57	Пастухова Марина Геннадьевна		г. Ноябрьск, ул. В.Цоя, 11в, кв. 90
58	Монсе И.А.		
59	Янеуфин Камиль Лариманович		г. Салехард, ул. Пермякова, д. 12, кв. 5
60	Егоров А.Ф.		г. Салехард, ул. Гоголя, д. 1, кв. 2
61	Вэнго Няе Ейкович	«В движении жизнь!»	г. Салехард, ул. Трудовая, д. 30а
62	Лаптандер Николай Алексеевич		п. Аксарка, ул. Первомайская, 16, кв. 20
63	Чудновская Анна Григорьев	«Сильные насилой земли»	г. Тюмень, ул. Профсоюзная, д. 92, кв. 28
64	Салиндер Роман Ирикович		г. Салехард, ул. Кирпичная, д. 11, кв. 1
65	Алексеева Е.И.	«Наш дом - Ямал»	г. Тюмень, ул. Республики, 42, к/т «Темп» - художник
66	Дроздов Сергей Анатольевич		г. Салехард, ул. Титова, д. 6, кв. 8
67	Цидинов Сергей Алексеевич		г. Салехард, ул. Республики, 140, кв. 6
68	Лонгортов Кирилл Никитич		Надымский район, П. Кутопьюган
69	Ковалев Вячеслав Андреевич		393740, г. Мичуринск, Тамбовской обл., ул. Коммунистическая, 46, кв. 33

№№ п/п	Фамилия, имя, отчество	Наименование деви́за	Адрес
70	Салиндер Роман Ирикович	«Ямал - страна полярной ночи и белых снегов»	г. Салехард, ул. Кирпичная, 11, кв. 1
71	Канев Сергей Федорович		п. Белоярск Приуральского района
72	Михедько Анна Жековна		г. Надым, ул. Рыжкова, д. 8, кв. 166
73	Степанченко Валерий Иванович	«Полярный круг» (I и II в), «Полярная звезда»	г. Салехард, ул. 3.Космодемьянской, д. 24, кв. 16
74	Хозяинов Яков Николаевич		г. Лабытнанги, ул. Рабочая, 27, кв. 3
75	Алексеева Екатерина Исаковна	«Нефтяные короли», «Ямальское солнце», «Солнце над чумами»	г. Тюмень, ул. Луначарского, д. 36, кв. 64
76	Колтович Валерий Александрович		г. Лабытнанги, ул. Гагарина, д. 11а, кв. 13
77	Щадринцева Наталья Алексеевна	«Полный круг»	г. Салехард, ул. Ангальский Мыс, д. 39, кв. 10
78	Фимин Алексей Петрович	«Ямал»	г. Санкт - Петербург, ул. Большая Пушкарская, д. , кв. 2
79	Бертагаев Эржен Трофимович Яндо Евгений Есиметович		г. Санкт - Петербург, ул. Литераторов Яр - Сале, ул. Советская, д. 45, «Вахта - 80»
80	Ершов Валерий Николаевич	«Прометей»	г. Салехард, УФАН, 21
81	Наков Борис Лазаревич	«Любимый край - Ямал»	г. Салехард, ул. 3.Космодемьянской, д. 30, кв. 15

№ № п/п	Фамилия, имя, отчество	Наименование деви́за	Адрес
82	Демиденко Ия Ивановна		Тюменская обл., г. Лабитнанги, ул. Обская, д. 13, кв. 8
83	Смутнев Лев Алексеевич	«Полярное солнце»	п. Красноселькуп, ул. Победы, д. 31, кв. 19, р. т. 336-44-02 (Москва)
84	Шишмарев Михаил Валерьевич		620146, г. Екатеринбург, ул. Волгоградская, 31, корп. 3, кв. 2
85	Горбунов Михаил Геннадьевич	«Тэта»	г. Салехард, ул. Малый проезд, д. 6, кв. 1
86	Муратов Михаил Альмутдинович	«Равный среди равных»	г. Салехард, ул. 3.Космодемьянской, д. 30, кв. 14
87	Серасхов Анатолий Гаврилович	«История Ямала»	г. Салехард, ул. Павла Конева, д. 20, кв. 2
88	Мосин Валерий Иванович	«М.В.И.-50»	г. Салехард, ул. Чапаева, д. 38, кв. 4
89	Егоров А.В.		г. Салехард, ул. Гоголя, д. 1, кв. 2
90	Бакшеева Л.П.	«Полярная звезда»	626709, п. Салемал, ул. Гагарина, д. 16
91	Оводов Юрий Дмитриевич		г. Салехард, мкр. Первомайский
92	Ямру Аполинария Леонтьевна		г. Салехард, ул. Игарская, 54, кв. 7
93	Кукевич Юрий Андреевич		г. Салехард, мкр. Первомайский, 43
94	Артеев Алексей Владимирович		г. Салехард, администрация ЯНАО
95	Керпельман Ефим Львович		г. Салехард, ул. Губкина, д. 6, кв. 73
96	Пурунгу́й Евгений Вэрьевич		г. Салехард, ул. Игарская, д. 54, кв. 8
97	Харючи Сергей Николаевич		г. Салехард, мкр. Первомайский, д. 24
98	Ямру Евгений Ильич		г. Салехард, ул. Игарская, 54, кв. 7
99	Шкитина Нина Николаевна		г. Салехард, ул.Игарская, 54, кв. 3

№ № п/п	Фамилия, имя, отчество	Наимено- вание девиза	Адрес
100	Воронин Виктор Семенович		г. Лабытнанги, мэр города
101	Наройчик Мария Франтишковна		г. Салехард, Окружной архив, р. т. 4-78-79
102	Наринская Наталья Ефимовна		г. Салехард, главное управление культуры
103	Худи Леонид Иванович		г. Надым, мэрия города
104	Гуца Владимир Михайлович		г. Салехард, главноеуправление культуры
105	Гришин Сергей Ефимович		г. Салехард, ОЦНК
106	Цатхаев Эрдни Тавунович		г. Салехард, ул. Королева, д. 26, кв. 5, тел.: 4-12-34, 4-11-72
107	Пескова Анна Владимировна		194356, г. Санкт -Петербург, пр. Энгельса, д. 129, корп. 1, кв. 324
108	Ямкин Сергей Александрович		Тюменской области, 626730, п. Тазовский ул. Пушкина, д. 33, кв. 2



РОССИЙСКАЯ ФЕДЕРАЦИЯ  
Ямало-Ненецкий автономный округ

ГОСУДАРСТВЕННАЯ ДУМА

**ПОСТАНОВЛЕНИЕ**

**О ТЕХНИЧЕСКОМ ОПИСАНИИ ФЛАГА И ГЕРБА  
ЯМАЛО-НЕНЕЦКОГО АВТОНОМНОГО ОКРУГА**

31 января 2001 г.

**№ 260**

г. Салехард

Рассмотрев представленные материалы о техническом описании флага и герба Ямало-Ненецкого автономного округа, и в соответствии с международной шкалой цветов PANTONE Государственная Дума Ямало-Ненецкого автономного округа постановляет

- 1 Утвердить техническое описание флага и герба Ямало-Ненецкого автономного округа согласно приложению
- 2 Настоящее Постановление вступает в силу со дня его принятия

**Председатель Государственной  
Думы автономного округа**

**С. Н. ХАРЮЧИ**

*Подготовил В. П. Степанченко*

## **ТЕХНИЧЕСКОЕ ОПИСАНИЕ ФЛАГА И ГЕРБА ЯМАЛО-НЕНЕЦКОГО АВТОНОМНОГО ОКРУГА**

### **1. Флаг Ямало-Ненецкого автономного округа.**

Флаг Ямало-Ненецкого автономного округа представляет собой прямоугольное полотнище сине-голубого цвета и в соответствии с международным стандартом шкалы цветов PANTONE имеет соответствующую нумерацию - цвет 300С.

От нижнего края на расстоянии одной седьмой части флага проходит бело-сине-красный горизонтальный рисунок от древка до правого края полотнища общей ширины одной пятой части ширины флага, что соответствует классификации цветов PANTONE 286С и 185С:

- орнамент - цвет белый;
- красная полоса - цвет 185С;
- внутренняя сторона изгиба ленты - цвет 286С.

### **2. Герб Ямало-Ненецкого автономного округа.**

При исполнении герба применены основные геральдические цвета - сине-голубой, белый, серебряный, красный, а также цвет золота. Это соответствует классификации цветов по международной шкале PANTONE, а именно:

- геральдический щит, внутренняя сторона короны (сине-голубой) - цвет 286С;
- корона (золото) - цвет 137С;
- медведи и льдины, на которых они стоят (серебряные) - цвет 428С;
- олень, полярная звезда, передняя кромка льдин - цвет белый;
- язык белого медведя (красный) - цвет 185С;
- нос, глаза, когти белого медведя - цвет черный.


## СХЕМА РАСПОЛОЖЕНИЯ ФЛАГОВ

**Статья 10.** При одновременном поднятии:

- Государственного флага Российской Федерации и флага Ямало-Ненецкого автономного округа флаг Российской Федерации должен быть поднят с левой, а округа - с правой стороны здания (если стоять лицом к фасаду);




- нескольких флагов Государственный флаг Российской Федерации должен располагаться в центре. Рядом с ним располагается флаг Ямало-Ненецкого автономного округа (при нечетном числе флагов флаг автономного округа, если стоять лицом к фасаду, располагается левее флага Российской Федерации; при четном числе флагов флаг Ямало-Ненецкого автономного округа - правее центра, а флаг Российской Федерации - левее центра);



**Извлечение из Закона Ямало-Ненецкого автономного округа  
«О флаге Ямало-Ненецкого автономного округа»  
от 9 декабря 1996 г. № 47  
с изменениями от 14 апреля 1997 года,  
от 1 июля 2002 года и от 8 мая 2003 года**



*Герб Ямало-Ненецкого автономного округа внесен в Регистр Государственной герольдии при Президенте Российской Федерации за № 584*



*Флаг Ямало-Ненецкого автономного округа внесен в Регистр Государственной герольдии при Президенте Российской Федерации за № 138*





## ГОРОД САЛЕХАРД - СТОЛИЦА ЯМАЛО-НЕНЕЦКОГО АВТОНОМНОГО ОКРУГА

В 1595 году сибирские казаки основали на правом берегу реки Полуй крепостницу, вокруг которой выросло село Обдорск. В 1930 году Обдорск стал центром Ямало-Ненецкого национального округа. А в 1933 году он был переименован в Салехард и в 1938 году получил статус города. В городе проживает более 30 тыс. человек. Он является крупным транспортным центром. В нем расположены органы государственной власти Ямало-Ненецкого автономного округа. Особенностью города является то, что его пересекает Полярный круг. Город исторический. Вокруг него обнаружено 10 археологических памятников древних людей.

РОССИЙСКАЯ ФЕДЕРАЦИЯ  
Ямало-Ненецкий автономный округ

МУНИЦИПАЛЬНОЕ ОБРАЗОВАНИЕ ГОРОД САЛЕХАРД

СОБРАНИЕ ПРЕДСТАВИТЕЛЕЙ

**ПОСТАНОВЛЕНИЕ**

**О ГЕРБЕ ГОРОДА САЛЕХАРДА**

18 февраля 1998 г.

**№ 78**

г. Салехард

На основании ст. 4 Устава города Салехарда, решения Собрании представителей города Салехарда от 20.11.1997 года № 36 «О гербе города Салехарда» и, руководствуясь рекомендациями Государственной герольдии при Президенте Российской Федерации,

**ПОСТАНОВЛЯЮ:**

1. Утвердить герб города Салехарда - основной официальный символ муниципального образования город Салехард.
2. Ввести в действие Положение о гербе города Салехарда (приложение № 1). Изображение герба города Салехарда прилагается (приложение № 2).
3. Управлению делами администрации города (Ильина Н.П.) в месячный срок после получения в Государственной герольдии при Президенте Российской Федерации свидетельства о регистрации герба города Салехарда ввести в действие новые печати и бланки.
4. Информацию о регистрации герба города Салехарда опубликовать в городской газете «Полярный круг».

**Мэр города Салехарда**

**О. В. ДЕМЧЕНКО**

## ПОЛОЖЕНИЕ О ГЕРБЕ ГОРОДА САЛЕХАРДА

### 1. Герб города Салехарда

1. Герб города Салехарда (далее - Герб) - составленный и употребляемый в соответствии с правилами геральдики основной официальный символ муниципального образования город Салехард и его органов самоуправления, знак городского муниципального статуса Салехарда.

Герб воспроизводит историческую символику Княжества Обдорского в составе России.

2. Геральдическое описание Герба гласит: «В серебре черная идущая лисица с червлеными глазами и языком».

В соответствии с правилами геральдики лисица изображается обращенной влево от зрителя (геральдически вправо).

3. Воспроизведение Герба всегда должно полностью соответствовать его геральдическому описанию с учетом основных правил геральдики.

Допускается воспроизведение Герба в одноцветной (черно-белой, рельефной и т.п.) версии, в том числе с применением специальной штриховки.

Не разрешается произвольное окружение Герба какими-либо атрибутами.

4. Герб воспроизводится:

- на гербовых и иных печатях, штампах, бланках документов, должностных удостоверениях, на вывесках, фасадах зданий, в залах заседаний и кабинетах руководителей органов местного самоуправления города Салехарда и их заместителей, на их визитных карточках;

- на должностном знаке мэра города Салехарда;

- на официальных зданиях органов самоуправления города Салехарда;

- на гербовых печатях, бланках документов и в залах заседаний, актовых залах муниципальных учреждений, организаций, предприятий города Салехарда.

5. Допускается воспроизведение Герба:

- на вывесках, фасадах муниципальных учреждений, организаций, предприятий, на должностных удостоверениях их руководителей;

- в декоративном оформлении массовых гуляний и иных муниципальных мероприятий;

- на краеведческих изданиях.



Возможно использование Герба в иных случаях, но лишь с разрешения мэра города Салехарда и в той мере, в какой такое использование соответствует значению герба, отраженному в пункте 1 настоящего Положения.

При использовании Герба в соответствии с настоящим пунктом допускается его воспроизведение в сокращенном виде - в виде черной фигуры лисицы без гербового щита.

Использование изображения Герба в коммерческих целях (на сувенирной продукции, на знаках обслуживания и т.д.) регулируется отдельным положением и также должно соответствовать значению герба.

6. Использование Герба, противоречащее настоящему Положению (несанкционированное использование Герба, использование искаженных версий Герба) не должно допускаться.

## **II. Использование Герба города Салехарда в виде флага**

7. Герб используется также в виде флага. При этом на белом полотнище (соответствующем серебряному полю гербового щита) располагается черная фигура лисицы, обращенная головой к древку. Пропорции полотнища - 2 (ширина) : 3 (длина).

Герб, используемый в виде флага (далее - Флаг), является символом города Салехарда, его институтов самоуправления, единства граждан.

8. Флаг используется (поднимается, устанавливается, вывешивается):

- на зданиях, в залах заседаний органов местного самоуправления города Салехарда;

- во всех случаях, когда на территории города используется какой-либо иной официальный флаг; при этом в общем порядке флагов Флаг располагается после Государственного флага России, флага Ямало-Ненецкого автономного округа и перед флагами различных учреждений, предприятий, организаций;

- на транспортных средствах мэра города Салехарда, его заместителей;

- в кабинетах должностных лиц органов самоуправления города Салехарда;

- в ходе государственных, муниципальных и частных торжеств, а также на жилых домах и перед ними - по усмотрению граждан, участвующих в торжествах, и граждан, проживающих в жилых домах.

## **III. Общие положения**


9. Не допускается оскорбление Герба и Флага.

Администрация всемерно содействует популяризации официальной символики города (Герба, Флага).

10. Герб и Флаг представляются на федеральную регистрацию. Изменение настоящего Положения допускается на основании проекта, согласованного с компетентным федеральным органом, ведущим регистрацию.



*Герб г. Салехарда внесен в Регистр Государственной герольдии  
при Президенте Российской Федерации за № 229*



*Флаг г. Салехарда внесен в Регистр Государственной герольдии  
при Президенте Российской Федерации за № 230*





## ГОРОД ГУБКИНСКИЙ

Город Губкинский - самый молодой из городов Ямало-Ненецкого автономного округа. Основан в 1986 году. Статус города присвоен Государственной Думой Ямало-Ненецкого автономного округа 27 ноября 1996 года. Город Губкинский построен на месте дислокации объединения «Пурнефтегаз». В городе построено более 150 тыс. кв. метров жилья, объекты социально-бытового назначения. Население города составляет около 17 тыс. человек, которые, в основном, работают в нефтяной промышленности.

РОССИЙСКАЯ ФЕДЕРАЦИЯ  
Ямало-Ненецкий автономный округ

МУНИЦИПАЛЬНОЕ ОБРАЗОВАНИЕ  
ПОСЕЛОК ГУБКИНСКИЙ ПУРОВСКОГО РАЙОНА

МУНИЦИПАЛЬНЫЙ КОМИТЕТ

**РЕШЕНИЕ**

**ОБ УТВЕРЖДЕНИИ ГЕРБА  
ПОСЕЛКА ГУБКИНСКОГО**

28 августа 1996 г.

**№ 106**

п. Губкинский

На основании заключения геральдической экспертизы, проведенной ООО «МАПРИН» (г. Москва),

Муниципальный комитет РЕШИЛ:

1. Утвердить Герб поселка Губкинского.

**Описание Герба:** щит, разделенный на серебряное и красное поля голубой волнообразной перевязью, скошенной слева. В серебряном поле в верхнем правом углу щита - черная капля, обремененная возникающей голубой, символизирующих нефть и газ.

В красном поле в нижнем левом углу - возникающий золотой орнамент в виде стилизованных рогов оленя. Символы и контуры щита окаймлены золотой каймой.

2. Регистрацию Герба в Геральдической комиссии Государственной Думы Российской Федерации пройти после решения вопроса об изменении статуса поселка Губкинского и утверждения его наименования.

3. Данное решение опубликовать в газете «Нефтяник Приполярья».

Глава местного самоуправления  
поселка Губкинского

**В. В. ЛЕБЕДЕВИЧ**

## **ПОЛОЖЕНИЕ О ГЕРБЕ МУНИЦИПАЛЬНОГО ОБРАЗОВАНИЯ ГОРОД ГУБКИНСКИЙ**

**Статья 1.** Герб муниципального образования город Губкинский - опознавательный правовой знак, составленный и употребляемый в соответствии с правилами геральдики, являющийся основным официальным символом местного самоуправления.

**Статья 2.** Муниципальный герб города Губкинского представляет собой щит, разделенный на серебряное и красное поля голубой волнообразной перевязью, скошенной слева. В серебряном поле в верхнем правом углу щита - черная капля, соединенная с голубой, символизирующие нефть и газ. В красном поле в нижнем левом углу - возникающий золотой орнамент в виде стилизованных рогов оленя.

**Статья 3.** Геральдическое описание муниципального герба.

Щит, разделенный лазоревой волнистой левой перевязью, снизу и сверху только окаймленный золотом; вверху в серебряном поле - падающая косвенно слева черная капля, сверху окаймленная двойной каймой - широкой голубой - снаружи и узкой золотой - внутри, внизу - червленое и золотое поле скошено слева малыми стропилами.

**Статья 4.** Воспроизведение муниципального герба всегда должно соответствовать его геральдическому описанию с учетом общих геральдических норм. Допускается воспроизведение муниципального герба в одноцветном варианте, а также с применением специальной штриховки для обозначения цвета.

**Статья 5.** Муниципальный герб воспроизводится:

- на печатях, штампах, бланках органов местного самоуправления муниципального образования;
- на вывесках, фасадах административных зданий органов местного самоуправления подчиненных им учреждений, организаций, предприятий;
- в залах заседаний, кабинетах органов местного самоуправления;
- на официальных печатных изданиях органов местного самоуправления;
- на указателях границ муниципального образования при въезде в город.

**Статья 6.** Муниципальный герб города Губкинского не подлежит использованию на печатях, бланках, вывесках органов государственной власти и иных муниципальных образований подчиненных им учреждений, организаций, предприятий, действующих на территории округа, а также общественных организаций.

**Статья 7.** Мэром города Губкинского может быть разрешено употребление муниципального герба в случаях, не предусмотренных настоящим Положением, если это соответствует значению муниципального герба, определенному п. 1 настоящего Положения.

**Статья 8.** В случае употребления муниципального герба в противоречии с настоящим Положением ответственность несет сторона, допустившая нарушение.

**Статья 9.** Муниципальный герб является единым символом муниципального образования город Губкинский.

**Статья 10.** Порядок и условия использования герба города регламентируются Инструкцией, утверждаемой Мэром города.

РОССИЙСКАЯ ФЕДЕРАЦИЯ  
Ямало-Ненецкий автономный округ

МУНИЦИПАЛЬНОЕ ОБРАЗОВАНИЕ ГОРОД ГУБКИНСКИЙ

ГОРОДСКАЯ ДУМА  
(VII заседание I созыва)

**РЕШЕНИЕ**

**ОБ УТВЕРЖДЕНИИ ФЛАГА ГОРОДА ГУБКИНСКОГО**

24 октября 1998 г.

**№ 109**

г. Губкинский

Рассмотрев проект флага города Губкинского, занявшего первое место в конкурсе по разработке флага,

Городская Дума РЕШИЛА:

1. Утвердить флаг города Губкинского с изображением и описанием согласно Приложениям №№ 1, 2.
2. Поручить администрации города пройти геральдическую экспертизу флага города.
3. Регистрацию флага в Геральдической комиссии Государственной Думы Российской Федерации пройти после получения результата геральдической экспертизы.
4. Контроль за исполнением настоящего решения возложить на постоянную комиссию Городской Думы по правовым вопросам и местному самоуправлению
5. Опубликовать настоящее решение в газете «Нефтяник Приполярья».

**Мэр города Губкинского**

**В.В. ЛЕБЕДЕВИЧ**



## **О П И С А Н И Е** **ФЛАГА ГОРОДА ГУБКИНСКОГО**

Флаг города Губкинского представляет собой полотнище прямоугольной формы с соотношением высоты к ширине 2:3.

Полотнище флага включает в себя комбинацию голубого и красного полей, расположенных горизонтально и разделенных белой волнообразной перевязью.

Примененные во флаге цвета повторяют символику флага Российской Федерации и флага Ямало-Ненецкого автономного округа.

Голубой цвет преобладает во флаге, так как он одновременно символизирует голубое небо и бесконечные водные просторы.

Возникающий золотой орнамент в виде стилизованных рогов оленя на красном поле - традиционный орнамент в культуре народов Севера.

Расположенная в верхнем левом углу полотнища черная капля, обремененная возникающей голубой, символизирующей нефть и газ - природные богатства, которым город обязан своим рождением.


Флаг разработан в соответствии с существующим Гербом города.



*Герб г. Губкинского внесен в Регистр Государственной герольдии при Президенте Российской Федерации за № 480*



*Флаг г. Губкинского внесен в Регистр Государственной герольдии при Президенте Российской Федерации за № 481*





## ГОРОД ЛАБЫТНАНГИ

Город Лабитнанги расположен на берегу реки Выл-Посл. Его наименование в переводе с хантыйского языка означает - «Семь лиственниц». Ранее на его месте было стойбище оленеводов, рыбаков, охотников. В настоящее время - это крупный железнодорожный и водный узел по транспортировке грузов. В городе проживает 33,2 тыс. человек.

РОССИЙСКАЯ ФЕДЕРАЦИЯ  
Ямало-Ненецкий автономный округ

МУНИЦИПАЛЬНОЕ ОБРАЗОВАНИЕ ГОРОД ЛАБЫТНАНГИ

ГОРОДСКАЯ ДУМА

**РЕШЕНИЕ**

**О ПОЛОЖЕНИИ «О ГЕРБЕ ГОРОДА ЛАБЫТНАНГИ»**

30.12.1997 года

**№ 41**

г. Лабытнанги

Рассмотрев проект Положения «О гербе города Лабытнанги», руководствуясь статьями 11, 20 Устава муниципального образования город Лабытнанги, Городская Дума

**РЕШИЛА:**

1. Утвердить Положение «О гербе города Лабытнанги».

Глава муниципального  
образования

**В. С. ВОРОНИН**

РОССИЙСКАЯ ФЕДЕРАЦИЯ  
Ямало-Ненецкий автономный округ

МУНИЦИПАЛЬНОЕ ОБРАЗОВАНИЕ ГОРОД ЛАБЫТНАНГИ

ГОРОДСКАЯ ДУМА

**РЕШЕНИЕ**

**О ВНЕСЕНИИ ИЗМЕНЕНИЙ И  
ДОПОЛНЕНИЙ В ПОЛОЖЕНИЕ  
«О ГЕРБЕ ГОРОДА ЛАБЫТНАНГИ»**

от 3 июня 1998 года

№ 76

г. Лабытнанги

В соответствии со статьей 20 Устава муниципального образования город Лабытнанги, Городская Дума

**РЕШИЛА:**

1. Утвердить изменения и дополнения в Положение «О гербе города Лабытнанги» (прилагается).

Глава муниципального образования

**В.С. ВОРОНИН**

**ИЗМЕНЕНИЯ И ДОПОЛНЕНИЯ В ПОЛОЖЕНИЕ  
«О ГЕРБЕ ГОРОДА ЛАБЫТНАНГИ»**

**В пункте 2 абзац первый**

1. Слово «зыряне» заменить словом «ханты».

**2. В пункте 2 абзац второй**

1. После слов «...головой оленя...» дополнить «с черными глазами».

2. После слова «...шести...» слово «зеленых» заменить словами «серебряных, тонко окаймленных зеленью».

3. После слова «...снежинка...» дополнить «с лиственничными концами»

4. После слова «...посередине...» слово «троекратно» заменить словом «пятикратно».

## **ПОЛОЖЕНИЕ О ГЕРБЕ ГОРОДА ЛАБЫТНАНГИ**

**(с изменениями от 3 июня 1998 г. № 76)**

1. Герб города Лабытнанги - опознавательный правовой знак, составленный и употребляемый в соответствии с правилами геральдики, служащий символом местного самоуправления, городского статуса.

2. В гербе города изображены: семь лиственниц («лабытнанги»), давшие имя городу; голова жертвенного оленя (к лиственницам ханты приносили жертвоприношения: считалось, что этот образ приносит им удачу), Уральские горы, река Обь, просторы тундры - сокровищницы Ямало-Ненецкой земли, снежинка - символ долгих холодов.

Геральдическое описание герба города гласит: «В лазоревом (синем, голубом) поле - серебряные горы с двух больших вершинах и между ними одной малой, обремененные головой оленя с черными глазами, тонко окаймленной черным, в сопровождении шести серебряных, тонко окаймленных зеленою лиственниц по сторонам, по три с каждой стороны, и одной между рогами; во главе щита - серебряная снежинка с лиственничными концами; лазоревая оконечность посередине пятикратно выщерблена».

3. Воспроизведение герба города всегда должно точно соответствовать геральдическому описанию с учетом геральдических норм. Допускается воспроизведение герба в одноцветном варианте, а также с применением специальной штриховки для обозначения цвета.

4. Герб города воспроизводится на печатях, штампах, бланках, на официальных изданиях, а также на вывесках, фасадах зданий и в залах заседаний органов местного самоуправления и подчиненных им учреждений, организаций, предприятий.

5. Герб города не подлежит использованию на печатях, штампах, бланках, вывесках органов государственной власти и подчиненных им учреждений, организаций, предприятий, действующих на территории города, а также общественных организаций.

6. Главой администрации может быть предписано или разрешено употребление герба города в случаях, не предусмотренных настоящим Положением, если это соответствует значению герба города, определяемому п. 1 настоящего Положения.

7. В случае употребления герба города в противоречии с настоящим Положением ответственность несет сторона, допустившая нарушение.





*Герб г. Лабытнанги внесен в Регистр Государственной герольдии  
при Президенте Российской Федерации за № 321*



## ГОРОД МУРАВЛЕНКО

Город основан в 1982 году во времена начала освоения Суторминского и Муравленковского месторождений. Статус города он получил 6 августа 1990 года. Население города насчитывает более 35 тыс. человек.

Свое имя он получил в честь В.И. Муравленко, внесшего огромный вклад в развитие нефтяной отрасли страны.

В городе расположены нефтегазодобывающие управления «Суторминскнефть», «Муравленковскнефть», «Сугмутнефть» и строительное акционерное общество «Ноябрьскнефтегазстрой».

РОССИЙСКАЯ ФЕДЕРАЦИЯ  
Ямало-Ненецкий автономный округ

МУНИЦИПАЛЬНОЕ ОБРАЗОВАНИЕ ГОРОД МУРАВЛЕНКО

ГОРОДСКАЯ ДУМА

**РЕШЕНИЕ**

**О ГЕРБЕ МУНИЦИПАЛЬНОГО  
ОБРАЗОВАНИЯ**

1 марта 1999 года

**№ 180**

Рассмотрев Положение, геральдическое описание и изображение герба муниципального образования г. Муравленко, Городская Дума

**РЕШИЛА:**

1. Утвердить Положение, геральдическое описание и изображение герба муниципального образования в представленном виде.

Мэр города

**В.А. БЫКОВСКИЙ**

# ПОЛОЖЕНИЕ О ГЕРБЕ ГОРОДА МУРАВЛЕНКО

## Глава 1. Общие положения

1.1. Герб города Муравленко - опознавательный правовой знак, соответствующий установившимся традициям и составленный по правилам геральдики, являющийся символом муниципального статуса и самоуправления.

1.2. Геральдическое описание герба города Муравленко: два опрокинутых золотых ключа накрест, переплетенные кольцами (ушками) в лазоревом (голубом, синем) поле над зубчатой пересеченной вверху лазурью с серебряными опрокинутыми остриями, обремененными одним ромбом в цвет поля каждый, и сопровождаемая серебряными ромбами, по одному между двумя остриями, а внизу - черной оконечностью, обремененной тонким, составленным из серебряных ромбов, поясом.

1.3. Текст описания и изображения герба хранятся в администрации города Муравленко и доступны для ознакомления всем заинтересованным лицам.

## Глава 2. Статус герба

2.1. Изображение герба помещается:

- на здании администрации города Муравленко;
- в залах заседаний Городской Думы города Муравленко;
- на вывесках, штампах и бланках органов местного самоуправления города Муравленко;
- на официальных печатных изданиях органов местного самоуправления города Муравленко;
- на указателях границ и при въезде в город Муравленко.

2.2. Допускается использование изображения герба:

- на грамотах, приглашениях, удостоверениях, извещениях и иных официальных документах, выдаваемых органами местного самоуправления города Муравленко;
- на краеведческих изданиях;
- в качестве праздничного оформления Дня города, фестивалей и других мероприятий;
- на служебных бланках, штампах, а также на визитных карточках депутатов Городской Думы города Муравленко, должностных лиц органов местного самоуправления города Муравленко.

2.3. Другие случаи применения герба определяются решениями Совета депутатов города Муравленко и актами государственной власти Российской Федерации.

2.4. Воспроизведение официального герба города, независимо от его размеров и техники исполнения, должно точно соответствовать геральдическому содержанию герба согласно его описанию, приведенному в пункте 1.1. настоящего Положения и общим геральдическим нормам. Допускается изображение герба в одноцветной версии, с использованием условий штриховки для обозначения цветов или без нее. Ответственность за искажение герба при его изображении, за изменение композиции и цветов, выходящее за пределы геральдически допустимого, несет та сторона, по чьей вине допущены искажения при исполнении или тиражировании герба.

2.5. Контроль за соблюдением выполнения Положения о гербе города Муравленко возлагается на администрацию города Муравленко.

2.6. Лица, виновные в осквернении герба города Муравленко, несут ответственность в соответствии с законодательством Российской Федерации.

### **Глава 3. Внесение украшений и дополнительных элементов герба**

3.1. Внесение в состав герба каких-либо внешних украшений (корон, лент, венков) допустимо лишь на основании соответствующих федеральных актов.

3.2. Внесение в состав герба элементов областной и окружной символики допустимо лишь на основании соответствующих федеральных и окружных законов. Это изменение должно сопровождаться пересмотром пункта 1.2 настоящего Положения для отражения внесенных элементов в описании.

## **ГЕРБ ГОРОДА МУРАВЛЕНКО**

**Описание герба.** В голубом поле - два сплетенных ушками золотых ключа в стропило и бородками вниз над зубчато пересеченной оконечностью: вверху голубой, с серебряным национальным орнаментом, а внизу - черной.

**Геральдическое описание герба г. Муравленко.** Два опрокинутых золотых ключа накрест, переплетенные кольцами (ушками) в лазоревом (голубом, синем) поле на зубчатой пересеченной вверху лазурью с серебряными опрокинутыми остриями, обремененными одним ромбом в цвет поля каждый, и сопровождаемая серебряными ромбами, по одному между двумя остриями, а внизу черной оконечностью; обремененной тонким, составленным из серебряных ромбов, поясом.

**Символика герба.** Основным элементом герба города Муравленко являются ключи, сплетенные ушками и расположенные в стропило. Ключи имеют многогранный смысл и выражают главные особенности города.

Город Муравленко вырос из поселка Муравленковский, основанного в 1984 году в связи с разработкой и освоением месторождений нефти и газа представителями разных уголков России, что и отражают сплетенные ключи, показывающие единство горожан, создавших новый город в бескрайней тайге.

Ключи, обращенные вниз бородками, аллегорически показывают упорство тружеников города в раскрытии тайн земли, ее недр. Бородки ключей в виде литеры «М» - лабиринтов дополняют сказанное: лабиринты символизируют поиск, исследование, а литера «М» - первая буква в названии города.

Ключи, сплетенные ушками и расположенные в стропило, напоминают форму ненецкого чума, показывая принадлежность города Ямало-Ненецкому автономному округу, что подчеркивает и национальный орнамент под ключами.

Серебряный цвет в гербе говорит о бескрайних северных просторах. Серебро в геральдике - символ простоты, совершенства, мудрости, благородства, мира и взаимного сотрудничества.

Богатства земли символически отображены цветами: голубым - природный газ, а черным - нефть.

Голубой цвет в геральдике - символ чести, славы, преданности, истины, красоты, добродетели и чистого неба.

Черная оконечность, являясь фундаментом герба, показывает недра, богатые нефтью. Черный цвет в геральдике символизирует благоразумие, мудрость, скромность, честность и вечность бытия.

В гербе города Муравленко языком геральдических символов и аллегорий гармонично отражены его природные особенности и богатства, основной профиль деятельности местного населения и национальный колорит.

Авторы герба: *Юрий Сапаровский (г. Муравленко)*  
*Константин Моченов (г. Химки)*

Художник: *Роберт Маланичев (г. Москва)*

РОССИЙСКАЯ ФЕДЕРАЦИЯ  
Ямало-Ненецкий автономный округ

МУНИЦИПАЛЬНОЕ ОБРАЗОВАНИЕ ГОРОД МУРАВЛЕНКО

ГОРОДСКАЯ ДУМА

**РЕШЕНИЕ**

**О ФЛАГЕ МУНИЦИПАЛЬНОГО  
ОБРАЗОВАНИЯ Г. МУРАВЛЕНКО**

17 мая 1999 года

№ 211

г. Муравленко

Рассмотрев представленный проект флага муниципального образования г. Муравленко, на основании ст. 10 Устава муниципального образования г. Муравленко Городская Дума

**РЕШИЛА:**

1. Утвердить Положение, описание и изображение флага муниципального образования г. Муравленко в представленном виде.
2. Направить данное Решение в Государственную герольдию для регистрации.

Мэр города

**В.А. БЫКОВСКИЙ**



УТВЕРЖДЕНО  
решением Городской Думы  
муниципального образования  
г. Муравленко 17.05.99 г. № 211

## **ПОЛОЖЕНИЕ О ФЛАГЕ МУНИЦИПАЛЬНОГО ОБРАЗОВАНИЯ ГОРОД МУРАВЛЕНКО**

### **Глава 1 . Общие положения**

1.1. Флаг муниципального образования город Муравленко - опознавательный-правовой знак, составленный и употребляемый в соответствии с вексиллологическими правилами, служащий символом муниципального образования, единства его территории, населения, прав и самоуправления.

Флаг является, наряду с основным муниципальным символом-гербом, официальным символом.

1.2. Флаг муниципального образования город Муравленко представляет собой голубое полотнище с отношением длины полотнища к ширине 3:2, с двумя опрокинутыми желтыми ключами накрест, переплетенными кольцами (ушками) в крыже, с пониженным зубчатым поясом, пересеченным вверху голубым, с семью белыми опрокинутыми остриями, обремененными одним ромбом в цвет поля каждый, и сопровождаемый белыми ромбами, по одному между двумя остриями, а внизу, обремененным тонким, составленным из белых ромбов, поясом.

1.3. С левой стороны флаг имеет полосу для крепления древка.

1.4. При воспроизведении флага муниципального образования город Муравленко должно быть обеспечено его цветовое и изобразительное соответствие оригиналу и описанию. Допускается воспроизведение флага различных размеров, из различных материалов.

1.5. Оригинал изображения флага хранится в администрации муниципального образования город Муравленко и доступен для ознакомления всем заинтересованным лицам.

### **Глава 2. Статус флага**

2.1. Флаг муниципального образования город Муравленко устанавливается на здании администрации муниципального образования город Муравленко.

2.2. Флаг муниципального образования город Муравленко устанавливается в залах заседаний Городской Думы муниципального образования город Муравленко, в рабочих кабинетах руководителей органов местного самоуправления муниципального образования город Муравленко.

2.3. В дни государственных праздников Российской Федерации, в день города, а также в других случаях по указанию Мэра муниципального образования город Муравленко осуществляется одновременный подъем флагов Российской Федерации, муниципального образования город Муравленко на зданиях предприятий, учреждений и организаций, а также на жилых домах муниципального образования город Муравленко.

2.4. Флаг муниципального образования город Муравленко может быть поднят при церемониях и во время других торжественных мероприятий, проводимых органами местного самоуправления муниципального образования город Муравленко и общественными объединениями, предприятиями, учреждениями и организациями города и района, независимо от форм собственности.

2.5. Правила подъема Государственного флага Российской Федерации и флага Ямало-Ненецкого автономного округа совместно с флагом муниципального образования город Муравленко определяется законодательством и иными нормативными актами Российской Федерации и Ямало-Ненецкого автономного округа.

2.6. В знак траура флаг муниципального образования город Муравленко может быть приспущен до половины флагштока, либо в верхней части древка крепится сложенная пополам черная лента со свободно висящими концами. Общая длина ленты должна быть равна длине полотнища флага.

2.7. Лица, виновные в осквернении флага муниципального образования город Муравленко, несут ответственность в соответствии с законодательством Российской Федерации.

2.8. Изображение флага муниципального образования город Муравленко в рекламных и коммерческих целях осуществляется на основании решения Городской Думы муниципального образования город Муравленко.

Флаг разработан на основе герба муниципального образования город Муравленко.

## ФЛАГ МУНИЦИПАЛЬНОГО ОБРАЗОВАНИЯ ГОРОД МУРАВЛЕНКО

**Описание флага.** Флаг муниципального образования город Муравленко представляет собой голубое полотнище с отношением длины полотнища к ширине 3:2, с двумя опрокинутыми желтыми ключами накрест, переплетенными кольцами (ушками) в крыже, с идущей вдоль нижнего края белой орнаментальной полосой, повторяющей рисунок серебряного орнамента в гербе город Муравленко.

С левой стороны флаг имеет полосу для крепления древка.

**Символика флага.** Основным элементом флага города Муравленко являются ключи, сплетенные ушками и расположенные в стропило. Ключи имеют многогранный смысл и выражают главные особенности города. Город Муравленко вырос из поселка Муравленковский, основанного в 1984 году в связи с разработкой и освоением месторождений нефти и газа представителями разных уголков России, что и отражают сплетенные ключи, показывающие единство горожан, создавших новый город в необжитой тайге.

Ключи, обращенные вниз бородками, аллегорически показывают упорство тружеников города в раскрытии тайн земли, ее недр. Бородки ключей в виде литеры «М» - лабиринтов дополняют сказанное: лабиринты символизируют поиск, исследование, а литера «М» - первая буква в названии города.

Ключи, сплетенные ушками и расположенные в стропило, напоминают форму ненецкого чума, показывая место расположения города в Ямало-Ненецком автономном округе, что подчеркивает и национальный орнамент под ключами. Белый цвет говорит бескрайних северных просторах, а также символ простоты, совершенства, мудрости, благородства, мира и взаимного сотрудничества.

Богатства земли символически отображены цветами: голубым - природный газ, а черным - нефть.

Голубой цвет в геральдике - символ чести, славы, преданности, истины, красоты, добродетели и чистого неба.

Авторы флага :*Юрий Сапаровский (г. Муравленко)*  
*Константин Моченов (г. Химки)*

Компьютерный дизайн: *Сергей Исаев (г. Москва)*



*Герб г. Муравленко внесен в Регистр Государственной герольдии при Президенте Российской Федерации за № 444*



*Флаг г. Муравленко внесен в Регистр Государственной герольдии при Президенте Российской Федерации*





## ГОРОД НАДЫМ И НАДЫМСКИЙ РАЙОН

Муниципальное образование г. Надым и Надымский район образовано в 1996 году. Его площадь 110 тыс. кв. км.

Непосредственно Надымский район образован 10 декабря 1930 года. Город Надым получил свой статус в 1972 году. Всего на территории муниципального образования проживает более 70 тыс. человек, в том числе в г. Надыме 44,4 тыс. человек и в сельских поселках 26,5 тыс. человек, из которых 2,8 тыс. человек - лица коренной национальности.

Экономическую базу муниципального образования составляет газовая отрасль. 47,5% природного газа от общей добычи по Ямало-Ненецкому автономному округу добывается на территории муниципального образования.

Крупнейшие предприятия – «Надымгазпром», «Ямбурггаздобыча», «Тюменьтрансгаз».

Основным видом транспорта при перевозке пассажиров и грузов является авиационный.

В г. Надыме 6 филиалов различных ВУЗов России.

РОССИЙСКАЯ ФЕДЕРАЦИЯ  
Ямало-Ненецкий автономный округ

МУНИЦИПАЛЬНОЕ ОБРАЗОВАНИЕ

ГОРОД НАДЫМ И НАДЫМСКИЙ РАЙОН

СОБРАНИЕ ПРЕДСТАВИТЕЛЕЙ

## **РЕШЕНИЕ**

### **ОБ УТВЕРЖДЕНИИ ГЕРБА МУНИЦИПАЛЬНОГО ОБРАЗОВАНИЯ Г. НАДЫМ И НАДЫМСКИЙ РАЙОН**

от 26 декабря 1998 года

**№ 40**

г. Надым

Рассмотрев положения о гербе и флаге муниципального образования город Надым и Надымский район, прошедшие геральдическую экспертизу в Государственной герольдии при Президенте Российской Федерации и получившие одобрительную рекомендацию для утверждения, Собрание представителей

#### **РЕШАЕТ:**

1. Утвердить герб и Положение о гербе муниципального образования город Надым и Надымский район (Приложение № 1).
2. Направить герб и Положение о гербе муниципального образования город Надым и Надымский район для регистрации в Государственной герольдии при Президенте Российской Федерации.
3. Комитету по архитектуре и градостроительству мэрии (Острецов А.А.) продолжить работу над созданием флага муниципального образования город Надым и Надымский район.

**Председательствующий на заседании  
Собрания представителей - мэр  
муниципального образования г. Надым  
и Надымский район**

**В.Н. КОВАЛЬЧУК**

Приложение № 1  
к Решению Собрания Представителей  
муниципального образования город  
Надым и Надымский район  
от 26 декабря 1998 г. №40

## **ПОЛОЖЕНИЕ О ГЕРБЕ МУНИЦИПАЛЬНОГО ОБРАЗОВАНИЯ ГОРОД НАДЫМ И НАДЫМСКИЙ РАЙОН**

### **1. Общие положения**

1.1. Герб муниципального образования город Надым и Надымский район (далее - герб) - опознавательный правовой знак, соответствующий установившимся традициям и составленный по правилам геральдики, являющийся символом муниципального статуса власти и самоуправления.

1.2. Геральдическое описание герба: «В лазоревом (синем, голубом) поле поверх пониженного червленого (красного) шара (диска), тонко окаймленного серебром, зеленая оконечность, окаймленная серебром, имеющая посередине дугообразную серебряную впадину, над которой возникает короткое серебряное острие, увенчанное тремя серебряными соединенными опрокинутыми свободными стропилами (двумя и одним), и обремененную лазоревым (голубым, синим) пламенем о трех языках».

1.3. Текст описания и изображение герба хранятся в мэрии муниципального образования город Надым и Надымский район и доступны для ознакомления всем заинтересованным лицам.

### **2. Статус герба**

2.1. Изображение герба помещается:

- на зданиях мэрии, поселковых и сельских администраций муниципального образования город Надым и Надымский район;
- в залах заседаний мэрии, поселковых и сельских администраций муниципального образования город Надым и Надымский район, служебных кабинетах их руководителей;
- на печатях, штампах, бланках, вывесках Мэрии, поселковых и сельских администраций муниципального образования город Надым и Надымский район, муниципальных учреждений, предприятий;



- на официальных изданиях Мэрии, поселковых и сельских администраций муниципального образования город Надым и Надымский район;
- на транспортных средствах ГОВД муниципального образования город Надым и Надымский район;
- на указателях границ города и района при въезде в него.

#### 2.2. Допускается использование изображения герба:

- на грамотах, приглашениях, удостоверениях, извещениях и иных официальных документах, выдаваемых Мэрией муниципального образования город Надым и Надымский район;
- на красневедческих изданиях;
- в качестве праздничного оформления Дня города, городских фестивалей и других мероприятий;
- на служебных бланках, штампах, а также на визитных карточках руководителей представительной и исполнительной власти города, служащих Мэрии муниципального образования город Надым и Надымский район.

2.3. Порядок использования герба гражданами и организациями, кроме перечисленных в пунктах 2.1, 2.2 настоящего Положения, в том числе и в коммерческих целях, регламентируется Инструкцией «Об использовании герба муниципального образования город Надым и Надымский район в коммерческих и иных целях», утверждаемой Мэром муниципального образования город Надым и Надымский район.

2.4. Другие случаи применения герба определяются решениями Мэрии муниципального образования город Надым и Надымский район и актами государственной власти Российской Федерации.

2.5. Воспроизведение официального герба, независимо от его размеров и техники исполнения, должно точно соответствовать геральдическому содержанию герба согласно его описанию, приведенному в пункте 1.2 настоящего Положения и общим геральдическим нормам. Допускается изображение герба в одноцветной версии, с использованием условной штриховки для обозначения цветов или же без нее. Ответственность за искажение герба при его изображении, за изменение композиции и цветов, выходящее за пределы геральдически допустимого, несет та сторона, по чьей вине допущены искажения при исполнении или тиражировании герба.

2.6. Контроль за соблюдением выполнения Положения о гербе муниципального образования город Надым и Надымский район возлагается на управляющего делами мэрии муниципального образования город Надым и Надымский район.

### **3. Внесение украшения и дополнительные элементы герба**

3.1. Внесение в состав герба каких-либо внешних украшений (корон, лент, венков) допустимо лишь на основании соответствующих федеральных актов.

3.2. Внесение в состав герба элементов окружной (областной) символики допустимо лишь на основании соответствующих федеральных и окружных (областных) актов. Это изменение должно сопровождаться пересмотром пункта 1.2 настоящего Положения для отражения внесенных элементов в описание.

### **4. Районная символика**

4.1. Ввиду единства муниципального образования город Надым и Надымский район, герб города служит также официальным районным символом и используется в районном масштабе на тех же основаниях, на каких предусмотрено его использование разделами 2 и 3 настоящего Положения.

4.2. В случае разграничения полномочий органов местного самоуправления города Надыма и Надымского района герб остается исключительным символом города Надыма.

## Г Е Р Б МУНИЦИПАЛЬНОГО ОБРАЗОВАНИЯ ГОРОД НАДЫМ И НАДЫМСКИЙ РАЙОН

**Описание герба:** герб представляет собой щит. Поле щита лазоревое (голубое, синее), низ - зеленый, поверх которого красное полукружье диска солнца и серебряный национальный ненецкий орнамент, а также символ газовой промышленности - факел.

**Геральдическое описание герба:** «В лазоревом (синем, голубом) поле поверх пониженного червленого (красного) шара (диска), тонко окаймленного серебром, зеленая оконечность, окаймленная серебром, имеющая посредине дугообразную серебряную впадину, над которой возникает короткое серебряное острие, увенчанное тремя серебряными, соединенными опрокинутыми свободными стропилами (двумя и одним), и обремененную лазоревым (голубым, синим) пламенем о трех языках».

**Символика герба:** Верхнее и нижнее полукружья по национальной ненецкой мифологии - два круга жизни: небесное - это справедливость, добро, память предков; земное - олицетворяющее всю человеческую сущность.

Факел о трех языках пламени символизирует газовую промышленность района.

Красный цвет в геральдике - символ солнца, жизнеутверждающей силы, красоты.

Голубой цвет в геральдике - символ чести, славы, преданности, истины, красоты, добродетели и чистого неба.

Зеленый цвет оконечности герба символизирует богатую сибирскую природу, плотно окружающую город. Зеленый цвет - также символ здоровья.

Серебро в геральдике - символ простоты, совершенства, мудрости, благородства, мира, взаимосотрудничества.

Авторы герба: идея - *Николай Секрет (г. Надым)*  
*Владимир Новиков (г. Надым)*  
дизайн - *Константин Моченов (г. Химки)*

Художник: *Роберт Маланичев (г. Москва)*



*Герб г. Надыма и Надымского района внесен в Регистр Государственной герольдии при Президенте Российской Федерации за № 429*



*Проект флага г. Надыма и Надымского района*





## ГОРОД НОВЫЙ УРЕНГОЙ

22 сентября 1973 года на месте будущего города был забит первый кольшек. Город расположился на левом берегу реки Пур, в нем проживает более 100 тыс. жителей, которые в основном трудятся на предприятиях газовой промышленности. Статус города он получил в 1980 году.

В настоящее время Новый Уренгой один из индустриальных и наиболее крупных городов Ямала. На его территории расположены крупные газодобывающие предприятия «Уренгойгазпром» и «Ямбурггаздобыча», которые добывают более 70% газа России. Кроме них, в городе находится база «Тюменьбургаза» Это предприятие занимается строительством эксплуатационных скважин.

РОССИЙСКАЯ ФЕДЕРАЦИЯ  
Ямало-Ненецкий автономный округ

МУНИЦИПАЛЬНОЕ ОБРАЗОВАНИЕ ГОРОД НОВЫЙ УРЕНГОЙ  
ГОРОДСКОЕ СОБРАНИЕ ПОЛНОМОЧНЫХ ПРЕДСТАВИТЕЛЕЙ

**РЕШЕНИЕ**

**О ГЕРБЕ ГОРОДА НОВЫЙ УРЕНГОЙ**

17 июня 1995г.

**№14**

г. Новый Уренгой

Рассмотрев материалы, представленные администрацией города,

**РЕШИЛИ:**

1. Утвердить положение о гербе города Новый Уренгой. (Приложение № 1).
2. Утвердить положение о порядке и правилах использования герба Новый Уренгой.
3. Установить сбор за право использования герба в соответствии с Законом РФ «Об основах налоговой системы в РФ».
4. Администрации города определить мероприятия и механизм контроля использования изображения герба г. Новый Уренгой. Разработать и утвердить положение о порядке взимания сбора за право использования герба.
5. Постановление вступает в силу с момента его опубликования в газете «Правда Севера».

**Глава администрации,  
председательствующая  
на заседании городского  
Собрания полномочных  
представителей населения города**

**Н.В. КОМАРОВА**

## **ПОЛОЖЕНИЕ О ГЕРБЕ ГОРОДА НОВЫЙ УРЕНГОЙ**

1. Герб города - это конвенциональный (условный) опознавательный знак, являющийся символом города Новый Уренгой. Городской герб отражает в своем геральдическом рисунке хозяйственную деятельность города, его место в политической жизни государства, территориальные, природные и исторические особенности.

2. Герб составлен по определенным геральдическим правилам и выполнен средствами знаково-геральдической системы:

а) центральная часть - на голубом поле белая, серебристая полярная сова, крылья которой выполнены с изображением государственного флага Российской Федерации;

б) нижняя часть - газодобывающая белая, серебристая буровая вышка на фоне полярного солнца;

в) верхняя часть - на рубиновом фоне серебристыми буквами название города Новый Уренгой.

3. Эталон герба города Новый Уренгой в цветном и черно-белом вариантах, его описание находится на хранении в здании администрации города Новый Уренгой.



**ПОЛОЖЕНИЕ  
О ПОРЯДКЕ И ПРАВИЛАХ ИСПОЛЬЗОВАНИЯ ГЕРБА  
г. НОВЫЙ УРЕНГОЙ**

1. Изображения герба города Новый Уренгой используются:
  - а) на зданиях администрации города, его управлений, комитетов, муниципальных учреждений;
  - б) на стеллах при въезде в город и главных магистралях;
  - в) при изготовлении знаков, памятных медалей, сувенирной продукции;
  - г) на конвертах, приглашениях, Почетных грамотах, Памятных адресах, поздравлениях, открытках, буклетах, фотоальбомах;
  - д) во время проведения городских празднеств в местах проведения, общественном транспорте, на улицах и площадях;
  - е) во всех видах наглядной агитации и других случаях в соответствии с пунктом 3 настоящего положения.
2. Выполнение герба разрешается в цветном, черно-белом изображении, а также в разных масштабах и материалах, рельефах, в монументально-декоративной пластике при условии, что выбранный вид техники и материала не искажает знаково-символическое содержание герба.
3. Всякое использование изображения герба г. Новый Уренгой осуществляется при наличии согласований главного художника и главного архитектора города.
4. Ответственность за искажение изображения (нарушение пропорций, концепции или цветового решения, шрифта и т.п.) в административном порядке несет та сторона, по чьей вине допущены искажения при выполнении изображения или тиражировании.
5. Контроль за правильным исполнением изображения герба города осуществляет администрация города Новый Уренгой.

РОССИЙСКАЯ ФЕДЕРАЦИЯ  
Ямало-Ненецкий автономный округ

МУНИЦИПАЛЬНОЕ ОБРАЗОВАНИЕ ГОРОД НОВЫЙ УРЕНГОЙ

ГОРОДСКОЕ СОБРАНИЕ ДЕПУТАТОВ

**РЕШЕНИЕ**

**О ВНЕСЕНИИ ИЗМЕНЕНИЙ В РЕШЕНИЕ ГОРОДСКОГО  
СОБРАНИЯ ПОЛНОМОЧНЫХ ПРЕДСТАВИТЕЛЕЙ № 14  
ОТ 17.06.95 Г. «О ГЕРБЕ ГОРОДА НОВЫЙ УРЕНГОЙ»**

28 ноября 1996 г.

№ 88

г. Новый Уренгой

Заслушав информацию управляющего делами администрации Дегтяря В.Е.,  
депутаты

**РЕШИЛИ:**

1. Признать пункты №1 и №2 решения городского Собрания полномочных  
представителей №14 от 17.06.1995г. «О гербе города Новый Уренгой»  
утратившими силу.

2. Утвердить в новой редакции Положение о гербе города Новый Уренгой  
согласно приложению №1 (прилагается). Положение о порядке и правилах  
использования герба города Новый Уренгой согласно приложению №2  
(прилагается).

3. Решение вступает в силу с момента его опубликования в газете «Правда  
Севера».

**Глава администрации,  
председательствующая  
на заседании городского  
Собрания депутатов**

**Н.В. КОМАРОВА**

## **ПОЛОЖЕНИЕ О ГЕРБЕ ГОРОДА НОВЫЙ УРЕНГОЙ**

1. Герб города - это конвенциональный (условный) опознавательный знак, являющийся символом города Новый Уренгой. Городской герб отражает в своем геральдическом рисунке хозяйственную деятельность города, его место в политической жизни государства, территориальные, природные и исторические особенности.

2. Герб составлен по определенным геральдическим правилам и выполнен средствами знаково-геральдической системы:

а) центральная часть - на голубом поле белая, серебристая полярная сова с опущенными крыльями;

б) нижняя часть - золотистые языки пламени, обращенные по одному влево, вверх и вправо.

3. Изображение герба города Новый Уренгой в цветном и черно-белом вариантах, его описание находится на хранении в здании администрации города Новый Уренгой.

**П О Л О Ж Е Н И Е**  
**О ПОРЯДКЕ И ПРАВИЛАХ ИСПОЛЬЗОВАНИЯ ГЕРБА**  
**Г. НОВЫЙ УРЕНГОЙ**

1. Изображение герба города Новый Уренгой используется:
  - а) на зданиях администрации города, его управлений, комитетов, муниципальных учреждений;
  - б) на стеллах при въезде в город и главных магистралях;
  - в) при изготовлении знаков, памятных медалей, сувенирной продукции;
  - г) на конвертах, приглашениях, Почетных грамотах, Памятных адресах, поздравлениях, открытках, буклетах, фотоальбомах;
  - д) во время проведения городских празднеств в местах проведения, общественном транспорте, на улицах и площадях;
  - е) во всех видах наглядной агитации и других случаях в соответствии с пунктом 3 настоящего положения.
  
2. Выполнение герба разрешается в цветном, черно-белом изображении, а также в разных масштабах и материалах, рельефах, в монументально-декоративной пластике при условии, что выбранный вид техники и материала не искажает знаково-символическое содержание герба.
  
3. Всякое использование изображения герба г. Новый Уренгой осуществляется при наличии согласований главного художника и главного архитектора города.
  
4. Ответственность за искажение изображения (отступление от описания и геральдических норм) в административном порядке несет та сторона, по чьей вине допущены искажения при выполнении изображения или тиражировании.
  
5. Контроль за правильным исполнением изображения герба города осуществляется администрацией города Новый Уренгой.

РОССИЙСКАЯ ФЕДЕРАЦИЯ  
Ямало-Ненецкий автономный округ

МУНИЦИПАЛЬНОЕ ОБРАЗОВАНИЕ ГОРОД НОВЫЙ УРЕНГОЙ

ГОРОДСКОЕ СОБРАНИЕ

**РЕШЕНИЕ**

**О ФЛАГЕ МУНИЦИПАЛЬНОГО ОБРАЗОВАНИЯ  
ГОРОД НОВЫЙ УРЕНГОЙ**

14 декабря 1999 г.

**№ 91**

г. Новый Уренгой

Заслушав информацию администрации города о регистрации флага муниципального образования город Новый Уренгой и Государственной Герольдии при Президенте РФ, руководствуясь Законом Ямало-Ненецкого автономного округа «О местном самоуправлении в Ямало-Ненецком автономном округе», Уставом муниципального образования город Новый Уренгой, городское Собрание

**РЕШИЛО:**

1. Утвердить прилагаемое Положение о флаге муниципального образования город Новый Уренгой.
2. Признать утратившим силу решение городского Собрания от 24 мая 1999г. №27 «О флаге муниципального образования город Новый Уренгой».
3. Решение вступает в силу со дня его опубликования в газете «Правда Севера».

Мэр города Новый Уренгой,  
председательствующая на  
заседании городского Собрания

**Н.В. КОМАРОВА**

УТВЕРЖДЕНО

решением городского Собрания  
от «14» декабря 1999 г. № 91

**ПОЛОЖЕНИЕ  
О ФЛАГЕ МУНИЦИПАЛЬНОГО ОБРАЗОВАНИЯ  
ГОРОД НОВЫЙ УРЕНГОЙ**

1. Флаг муниципального образования город Новый Уренгой является символом муниципального образования город Новый Уренгой.

2. Флаг муниципального образования город Новый Уренгой представляет собой прямоугольное полотнище с отношением ширины к длине 2:3, синего цвета, с двусторонним изображением в центральной части основного элемента герба муниципального образования город Новый Уренгой - серебристой полярной совы. Габаритная ширина изображения основного элемента герба на флаге муниципального образования город Новый Уренгой соответствует 2/5 части длины полотнища.

С левой стороны флаг имеет полосу для крепления древка.

3. Флаг муниципального образования город Новый Уренгой устанавливается на зданиях:

- администрации города Новый Уренгой - постоянно;
- общественных объединений, предприятий, учреждений и организаций, независимо от организационно-правовых форм и форм собственности, а также на жилых домах - в дни праздников и памятных событий

4. Флаг муниципального образования город Новый Уренгой может находиться в залах заседаний городского Собрания, в рабочих кабинетах мэра города муниципального образования город Новый Уренгой, судей, прокурора.

5. Флаг муниципального образования город Новый Уренгой может подниматься при церемониях и во время других торжественных мероприятий, проводимых органами местного самоуправления, общественными объединениями, учреждениями, организациями и предприятиями, независимо от организационно-правовых форм и форм собственности.

6. Флаг муниципального образования город Новый Уренгой может подниматься в знак траура. В таких случаях в верхней части древка /мачты флага крепится черная лента, длина которой равна длине полотнища флага. В знак траура флаг муниципального образования город Новый Уренгой должен быть приспущен до половины древка (мачты).

7. Флаги предприятий, учреждений, организаций, независимо от организационно-правовых форм и форм собственности не должны быть идентичны флагу муниципального образования город Новый Уренгой.

8. Флаг муниципального образования город Новый Уренгой не может использоваться в качестве геральдической основы флагов предприятий, учреждений, организаций, независимо от организационно-правовых форм и форм собственности.

9. При поднятии флага муниципального образования город Новый Уренгой одновременно с другими флагами, флаг муниципального образования город Новый Уренгой должен располагаться правее Государственного флага Российской Федерации и флага Ямало-Ненецкого автономного округа (если стоять лицом к фасаду).


10. Флаг муниципального образования город Новый Уренгой, независимо от размера, должен соответствовать его описанию, данному в настоящем Положении.

11. Ответственность за соблюдение установленных требований при поднятии флага муниципального образования город Новый Уренгой несут руководители органов местного самоуправления, предприятий, учреждений и организаций, использующих флаг муниципального образования город Новый Уренгой, а при поднятии его на жилых домах - владельцы этих домов.

12. Лица, виновные в осквернении флага муниципального образования город Новый Уренгой, несут ответственность в соответствии с законодательством Российской Федерации и Ямало-Ненецкого автономного округа.



*Герб г. Новый Уренгой внесен в Регистр Государственной герольдии при Президенте Российской Федерации за № 174*



*Флаг г. Новый Уренгой внесен в Регистр Государственной герольдии при Президенте Российской Федерации за № 498*







## ГОРОД НОЯБРЬСК

Статус города Ноябрьск получил 28 апреля 1982 года, хотя первый десант на территорию будущего города был высажен в ноябре 1976 года. Как торговый и транспортный узел он связан железной и автомобильной дорогой практически со всеми регионами России. Имеется в городе и авиационное сообщение. Главное направление в деятельности промышленных предприятий - это добыча нефти и газа. В городе живет около 100 тыс. жителей.

РОССИЙСКАЯ ФЕДЕРАЦИЯ  
Ямало-Ненецкий автономный округ

МУНИЦИПАЛЬНОЕ ОБРАЗОВАНИЕ ГОРОД НОЯБРЬСК

НОЯБРЬСКАЯ ГОРОДСКАЯ ДУМА

## **РЕШЕНИЕ**

### **ОБ УТВЕРЖДЕНИИ ПОЛОЖЕНИЯ О ГЕРБЕ И ПОЛОЖЕНИЯ О ФЛАГЕ МУНИЦИПАЛЬНОГО ОБРАЗОВАНИЯ ГОРОД НОЯБРЬСК**

21 сентября 1999 года

№ 133 –Д

г. Ноябрьск

На основании статьи 11 Федерального закона «Об общих принципах организации местного самоуправления в Российской Федерации» и рекомендации государственной герольдии при Президенте Российской Федерации, рассмотрев «Положение о гербе муниципального образования город Ноябрьск» и «Положение о флаге муниципального образования город Ноябрьск», Ноябрьская городская Дума

#### **РЕШИЛА:**

1. Утвердить «Положение о гербе муниципального образования город Ноябрьск» (приложение № 1).

2. Утвердить «Положение о флаге муниципального образования город Ноябрьск» (приложение № 2).

3. Признать утратившими силу решение VIII сессии X созыва Ноябрьского городского Совета народных депутатов от 12 марта 1989 года «Об утверждении герба города Ноябрьска» и решение городской Думы – собрания полномочных представителей № 10д от 14.12.95 «О гербе, флаге и гимне города Ноябрьска» в части утверждения «Положения о гербе города Ноябрьска» и «Положения о флаге города Ноябрьска».

Глава муниципального  
образования

**Ю.А. ЛИНК**

## **ПОЛОЖЕНИЕ О ГЕРБЕ ГОРОДА НОЯБРЬСКА**

### **1. Статус города**

1.1. Герб города Ноябрьска относится к числу муниципальных гербов и является символом прав и ответственности органов местного самоуправления, участия граждан в самоуправлении.

Герб города Ноябрьска одновременно служит официальной основной эмблемой органов самоуправления и «визитной карточкой» города в целом.

1.2. Герб города Ноябрьска употребляется также в виде гербового флага и в этом качестве служит муниципальным флагом города Ноябрьска согласно соответствующему Положению.

### **2. Описание герба**

2.1. В поле щита расположена состоящая из геральдических фигур композиция с симметричными общими очертаниями.

Основным цветом герба является цвет фона (поля щита) – синий.

2.2. Геральдическое описание герба города гласит:

«В лазоревом (сине-голубом) поле с включенной оконечностью того же цвета вогнуто отвлеченное пурпурное острие, позади вершины которого - серебряный безант (диск) с составной каймой из широких серебряных и узких четырехчастью составленных черно-серебряных частей, окруженный вплотную широким кольцом из узких золотых и широких восьмичастью составленных черно-серебряных частей. В оконечности острие сопровождается возникающим серебряным безантом, образующим земной шар, с одной параллельной, в цвет поля, и двумя такими же меридианами ниже параллели. Посередине острие обременено серебряной изломанной нитью в виде двух правых перевязей и одной левой перевязи между ними. Поверх острия - два серебряных бруска, из которых нижний длиннее, бруски соединены с нитью того же металла, положенной в столб, спускающейся от верхнего бруска вниз к оконечности, переменяющей на безанте (земном шаре) цвет на пурпурный и завершающейся малым клинчато раздвоенным вниз гонтом».

### **3. Символика герба**

3.1. Стилизованная буровая вышка с керном, разбуривающая северную часть земного шара, символизирует профилирующий род занятий населения города.

3.2. Верхняя (северная) часть земного шара говорит о географическом положении города.

3.3. Стилизованное солнце символизирует молодость и перспективность города.

3.4. Лазоревый (сине-голубой) цвет - символ чести, славы, преданности, истины, красоты, добродетели и чистого неба. В гербе голубому цвету соответствует лазурь.

3.5. Серебро - символ простоты, совершенства, благородства, мира, взаимосотрудничества; золото - символ изобилия, черный цвет - мудрости.

3.6. Пурпурный цвет - достоинство и благородство.

### **4. Нормы воспроизведения**

4.1. При воспроизводстве герба города необходимо строго руководствоваться утвержденным геральдическим описанием.

4.2. Герб города Ноябрьска может воспроизводиться в полноцветном варианте (при этом золото и серебро допускается воспроизводить желтым и белым цветом соответственно), а также в одноцветном (черно-белом, рельефном) варианте. Все названные варианты воспроизведения имеют равный статус.

4.3. Допускается как контурное, так и шафированное (со специальной штриховкой) одноцветное воспроизведение герба.

При контурном воспроизведении край щита и контуры всех элементов гербовой композиции (кроме границ синего поля щита и оконечности) выделяются одноцветной, одинаковой по ширине линией. Участки герба при этом не окрашены или окрашены одинаково.

При шафированном воспроизведении участки герба показываются шафировкой (штриховкой) согласно своей расцветке, лазури – горизонтальная штриховка, черному цвету – сплошная закраска или решетчатая вертикально-горизонтальная штриховка, золоту – штриховка в виде точек, серебру – отсутствие штриховки, пурпур обозначается наклонной штриховкой справа налево (относительно зрителя). Контуры также воспроизводятся.

## **5. Нормы применения**

5.1. Герб города Ноябрьска воспроизводится на гербовых печатях, бланках, удостоверениях сотрудников, вывесках, а также в оформлении залов заседаний и иных служебных помещений представительного характера:

- органов местного самоуправления;
- муниципальных организаций, учреждений, предприятий.

5.2. Герб города Ноябрьска может производиться на знамени города, на муниципальных знаках отличия и различия, на выпускаемых органами городского самоуправления юбилейных медалях, знаках и значках, сувенирах, печатных изданиях; в качестве знака собственности на предметах и сооружениях, находящихся в муниципальной собственности, а также в иных случаях на основании распоряжения Главы муниципального образования города.

5.3. Разовое и массовое применение герба города государственными и общественными организациями, кооперативами и частными лицами производится только с разрешения муниципального образования города по заключению городского Художественного совета, с учетом статуса герба (см. п. 1.1. настоящего Положения). При этом не допускается предоставление названным юридическим и физическим лицам права использовать герб города в случаях, аналогичных перечисленным в п. 5.1. настоящего Положения случаях использования герба муниципальными органами, организациями и др.

## **6. Заключительные положения**

6.1. Использование герба города Ноябрьска в качестве геральдической, знаковой основы иной символики допустимо для муниципальных органов, организаций, учреждений, предприятий.

6.2. Воспроизведение, использование герба города Ноябрьска в противоречии с настоящим Положением не допускается. Ответственность за нарушение при этом несет юридическое или физическое лицо, его допустившее.

6.3. Прилагаемое изображение герба соответствует описанию и может служить образцом.

## **ПОЛОЖЕНИЕ О ФЛАГЕ ГОРОДА НОЯБРЬСКА**

1. Флаг города Ноябрьска - опознавательный правовой знак, составленный и употребляемый в соответствии с вексиллологическими правилами, служащий символом муниципального образования, единства его территории, населения, права на самоуправление.

Флаг города является, наряду с основным муниципальным символом – гербом города, официальным символом города в соответствии с п. 1.2. Положения о гербе города Ноябрьска

2. Флаг города представляет собой гербовый флаг, то есть полотнище с соотношением сторон 2:3 с воспроизведением фигур герба города Ноябрьска по центру полотнища с габаритной высотой фигур герба не менее 1:2 ширины полотнища.

3. Флаг города поднимается:

3.1. на зданиях органов местного самоуправления – постоянно;

3.2.2 на зданиях муниципальных учреждений – в дни государственных праздников, а также памятных событий, перечень которых устанавливается органами местного самоуправления.

3.3. на жилых зданиях, зданиях и сооружениях органов государственной власти, общественных объединений, предприятий, учреждений, организаций независимо от форм собственности – по желанию проживающих в жилых зданиях, руководства объединений, предприятий, учреждений, организаций;

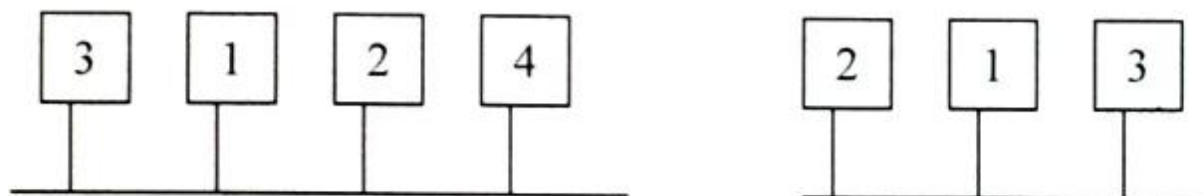
3.4. на плавердествах, принадлежащих городу.

4. Флаг города может использоваться (подниматься, вывешиваться, устанавливаться) в кабинетах руководителей и залах заседаний органов местного самоуправления, муниципальных учреждений, организаций, предприятий; при проводимых ими церемониях и иных торжественных мероприятиях; во время частных торжеств.

5. Во всех случаях подъема на территории города каких-либо флагов совместно с ним поднимается флаг города. При этом флаг города располагается после государственных флагов, флагов субъектов Российской Федерации, флагов (штандартов) глав государств, субъектов Российской Федерации и перед иными флагами в общем порядке расположения флагов.

Настоящая норма действует постольку, поскольку она не входит в противоречие с действующим законодательством.

**Схемы общего порядка расположения  
(для четного и нечетного количества флагов) прилагаются:**



где 1 – флаг, первенствующий по значению

6. Флаг города может быть поднят в знак траура. При этом к его древку непосредственно над полотнищем крепится сложенная пополам черная лента по длине равная полотнищу, или же флаг приспускается до половины древка мачты.

7. Флаг города должен всегда соответствовать прилагаемому изображению и описанию.

8. Главой муниципального образования города может быть предписано или разрешено использование флага города в иных случаях, а также воспрещение его использования в отдельных случаях из числа предусмотренных п. 3.2., 3.3., 4 настоящего Положения.





*Герб г. Ноябрьска внесен в Регистр Государственной герольдии  
при Президенте Российской Федерации за № 558*



*Флаг г. Ноябрьска внесен в Регистр Государственной герольдии  
при Президенте Российской Федерации за № 559*



## КРАСНОСЕЛЬКУПСКИЙ РАЙОН

Район расположен в юго-восточной стороне Ямало-Ненецкого автономного округа, занимает бассейн среднего и верхнего течения реки Таз.

Его площадь - 110,8 тыс. кв. км. Население - около 10 тыс. человек. Центр района - поселок Красноселькуп. Район богат лесами и нерудными полезными ископаемыми. Коренным населением района являются селькупы, которых насчитывается 1300 человек.

РОССИЙСКАЯ ФЕДЕРАЦИЯ  
Ямало-Ненецкий автономный округ

МУНИЦИПАЛЬНОЕ ОБРАЗОВАНИЕ  
КРАСНОСЕЛЬКУПСКИЙ РАЙОН

СОБРАНИЕ ПРЕДСТАВИТЕЛЕЙ

## **Р Е Ш Е Н И Е**

### **О СИМВОЛИКЕ (ГЕРБЕ, ФЛАГЕ) МУНИЦИПАЛЬНОГО ОБРАЗОВАНИЯ КРАСНОСЕЛЬКУПСКИЙ РАЙОН**

1 декабря 1999 г.

№ 55

с. Красноселькуп

Рассмотрев предложенные районной комиссией по разработке символики муниципального образования Красноселькупский район эскизы, положения и описания герба муниципального образования, Собрание представителей муниципального образования Красноселькупский район

#### **Р Е Ш И Л О:**

1. Утвердить Положение о гербе и описание герба муниципального образования Красноселькупский район.
2. Утвердить Положение о флаге и описание флага муниципального образования Красноселькупский район.
3. Направить необходимый перечень документов по гербу и флагу муниципального образования Красноселькупский район для проведения экспертизы и регистрации в Регистре Государственной Геральдики при Президенте Российской Федерации.

Глава муниципального образования

**Р.Н. ШАЙДУЛИН**

УТВЕРЖДЕНО

Собранием представителей  
решение № 55 от 01.12.99 г.

## **ПОЛОЖЕНИЕ О ГЕРБЕ МУНИЦИПАЛЬНОГО ОБРАЗОВАНИЯ КРАСНОСЕЛЬКУПСКИЙ РАЙОН**

### **1. Общие положения**

1.1. Герб муниципального образования Красноселькупский район - опознавательный-правовой знак, соответствующий установившимся традициям и составленный по правилам геральдики, являющийся символом муниципального статуса, власти и самоуправления.

1.2. Геральдическое описание герба «В червленом (красном) поле сообращенные и обернувшиеся золотые медведь и соболь, держащие передними лапами три серебряных малых вольных опрокинутых стропила, соединенных в опрокинутое стропило же, сопровождаемые вверху золотым огнем, а внизу зеленой, тонко окаймленной серебром елью, растущей на включенной лазоревой (синей, голубой) оконечности, обремененной серебряной рыбой в пояс».

1.3. Текст описания и изображения герба хранятся в администрации муниципального образования Красноселькупский район и доступны для ознакомления всем заинтересованным лицам.

### **2. Статус герба.**

2.1. Изображение герба помещается:

- на административных зданиях муниципального образования Красноселькупский район;
- в залах заседаний районного Собрания представителей, администрации муниципального образования Красноселькупский район, служебных кабинетах их руководителей;
- на печатях, штампах, бланках, вывесках администрации муниципального образования Красноселькупский район, муниципальных образований, учреждений, предприятий;
- на официальных изданиях администрации муниципального образования Красноселькупский район;
- на транспортных средствах РОВД муниципального образования Красноселькупский район;
- на указателях границ муниципального образования Красноселькупский район при въезде в него.

2.2. Допускается использование изображения герба:

- на грамотах, приглашениях, удостоверениях, извещениях и иных официальных документах, выдаваемых администрацией муниципального образования Красноселькупский район;

- на краеведческих изданиях;

- в качестве праздничного оформления дня района, районных фестивалей и других мероприятий;

- на служебных бланках, штампах, а также на визитных карточках руководителей и служащих администрации муниципального образования Красноселькупский район.

2.3. Порядок использования герба гражданами и организациями, кроме перечисленных в пунктах 2.1, 2.2 настоящего Положения, в том числе и в коммерческих целях, регламентируется инструкцией «Об использовании герба муниципального образования Красноселькупский район в коммерческих и иных целях», утверждаемой главой муниципального образования Красноселькупский район.

2.4. Другие случаи применения герба определяются администрацией муниципального образования Красноселькупский район и актами государственной власти Российской Федерации и Ямало-Ненецкого автономного округа.

2.5. Воспроизведение официального герба муниципального образования Красноселькупский район, независимо от его размеров и техники исполнения, должно точно соответствовать геральдическому содержанию герба согласно его описанию, приведенному в пункте 1.2 настоящего Положения и общими геральдическими нормами. Допускается изображение герба в одноцветной версии, с использованием условной штриховки для обозначения цветов или же без нее. Ответственность за искажение герба при его изображении, за изменение композиции и цветов, выходящее за пределы геральдически допустимого, несет та сторона, по чьей вине допущены искажения при исполнении или тиражировании герба.

2.6. Контроль за соблюдением выполнения Положения о гербе возлагается на управляющего делами администрации муниципального образования Красноселькупский район.

### **3. Внесение украшений и дополнительные элементы герба.**

3.1. Внесение в состав герба каких-либо внешних украшений (корон, лент, венков) допустимо лишь на основании соответствующих федеральных актов.

3.2. Внесение в состав герба элементов областной символики допустимо лишь на основании соответствующих федеральных актов. Это изменение должно сопровождаться пересмотром пункта 1.2 настоящего Положения для отражения внесенных элементов в описании.

УТВЕРЖДЕНО  
Собранием представителей  
Решение № 55 от 1.12.99 г.

**Г Е Р Б**  
**МУНИЦИПАЛЬНОГО ОБРАЗОВАНИЯ**  
**КРАСНОСЕЛЬКУПСКИЙ РАЙОН**

**Геральдическое описание герба:**

«В червленом (красном) поле сообращенные и обернувшиеся золотые медведь и соболь, держащие передними лапами три серебряных малых вольных опрокинутых стропила, соединенных в опрокинутое стропило же, сопровождаемые вверху золотым огнем, а внизу зеленой, тонко окаймленной серебром елью, растущей на включенной лазоревой (синей, голубой) оконечности, обремененной серебряной рыбой в пояс».

**Символика герба:**

В основу герба района положены его природные богатства, пушной промысел и рыболовство местного коренного населения, о чем говорят фигуры ели, медведя, соболя и рыбы.

Звери, развернутые в разные стороны, символически отражают то, что Красноселькупский район находится на старинной земле Мангазее, являющейся центром России (то есть, стоят в центре и смотрят вокруг себя).

Геральдическая многостропильная фигура отображает фрагмент селькупского орнамента, показывая место расположения в Ямало-Ненецком автономном округе. Красный цвет поля - символ красоты и мужества, а также говорит о названии района.

Серебряный цвет в гербе говорит о бескрайних северных просторах. Серебро в геральдике - символ простоты, совершенства, мудрости, благородства, мира и взаимного сотрудничества.

Богатства недр земли, месторождения природного газа, символически отображены пламенем. Пламя - также символ очага и дома.

Золото - символ прочности, силы, великодушия, богатства и солнечного рассвета.

Зеленая ель символизирует богатую природу района, его леса. Зеленый цвет также символ надежды, благополучия и здоровья.

Голубой цвет и рыба показывают то, что район расположен на берегах северных рек, богатых рыбой. Голубой цвет символ искренности, чести, славы, преданности, истины и добродетели; символ неба, высоты и глубины.

В гербе Красноселькупского района языком геральдических символов и аллегорий гармонично отражены его природные особенности и богатства, основной профиль деятельности местного населения и национальный колорит.

Автор флага: *Константин Моченов (г.Химки)*

Художник: *Роберт Маланичев (г.Москва)*

## **ПОЛОЖЕНИЕ О ФЛАГЕ МУНИЦИПАЛЬНОГО ОБРАЗОВАНИЯ КРАСНОСЕЛЬКУПСКИЙ РАЙОН**

### **Глава 1. Общие положения**

1.1. Флаг муниципального образования Красноселькупский район является символом муниципального статуса.

1.2. Флаг муниципального образования Красноселькупский район представляет собой алое с синей полосой по нижнему краю в  $1/5$  полотнища с отношением ширины к длине  $2:3$ , несущее изображение фигур герба района, с зеленой полосой вдоль древка в  $1/5$  флага с тремя серебряными малыми вольными опрокинутыми стропилами, соединенными в опрокинутое стропило же в столб.

1.3. С левой стороны флаг имеет полосу для крепления древка.

1.4. При воспроизведении флага муниципального образования Красноселькупский район должно быть обеспечено его цветовое и изобразительное соответствие оригиналу и описанию. Допускается воспроизведение флага различных размеров, из различных материалов и в виде вымпела.

1.5. Оригинал изображения флага хранится в администрации муниципального образования Красноселькупский район и доступен для ознакомления всем заинтересованным лицам.

### **Глава 2. Описание флага**

2.1. Флаг муниципального образования Красноселькупский район устанавливается на здании администрации муниципального образования Красноселькупский район.

2.2. Флаг муниципального образования Красноселькупский район устанавливается в залах заседаний Совета депутатов администрации муниципального образования Красноселькупский район, в рабочих кабинетах руководителей органов местного самоуправления муниципального образования Красноселькупский район.



2.3. В дни государственных праздников Российской Федерации, в день города, а также в других случаях по указанию главы муниципального образования Красноселькупский район осуществляется одновременный подъем флагов Российской Федерации, Ямало-Ненецкого автономного округа и муниципального образования Красноселькупский район на зданиях предприятий, учреждений и организаций, а также на жилых домах муниципального образования Красноселькупский район.

2.4. Флаг муниципального образования Красноселькупский район может быть поднят при церемониях и во время других торжественных мероприятий, проводимых органами местного самоуправления муниципального образования Красноселькупский район и общественными объединениями, предприятиями, учреждениями и организациями района, независимо от форм собственности.

2.5. Правила подъема Государственного флага Российской Федерации и флага Ямало-Ненецкого автономного округа совместно с флагом муниципального образования Красноселькупский район определяются законодательством и иными нормативными актами Российской Федерации и Ямало-Ненецкого автономного округа.

2.6. В знак траура флаг муниципального образования Красноселькупский район может быть приспущен до половины древка, либо в верхней части древка крепится сложенная пополам черная лента со свободно висящими концами. Общая длина ленты должна быть равна длине полотнища флага.

2.7. Лица, виновные в осквернении флага муниципального образования Красноселькупский район, несут ответственность в соответствии с законодательством Российской Федерации.

2.8. Изображение флага муниципального образования Красноселькупский район в рекламных целях в любом варианте допускается по постановлению главы муниципального образования Красноселькупский район.

**Ф Л А Г**  
**МУНИЦИПАЛЬНОГО ОБРАЗОВАНИЯ**  
**КРАСНОСЕЛЬКУПСКИЙ РАЙОН**

**Описание флага:** Флаг муниципального образования Красноселькупский район представляет собой алое с синей полосой по нижнему краю в 1/5 полотнище с отношением ширины к длине 2:3, несущее изображение фигур герба района, с зеленой полосой вдоль древка в 1/5 флага с тремя серебряными малыми вольными опрокинутыми стропилами, соединенными в опрокинутое стропило же в столб. С левой стороны флаг имеет полосу для крепления древка.

**Символика флага:** Флаг разработан на основании герба муниципального образования Красноселькупский район.

В основу герба района положены его природные богатства, пушной промысел и рыболовство местного коренного населения, о чем говорят фигуры ели, медведя, соболя и рыбы.

Звери, развернутые в разные стороны, символически отражают то, что Красноселькупский район находится на старинной земле Мангазее, являющейся центром России (то есть, стоят в центре и смотрят вокруг себя).

Геральдическая многостропильная фигура отображает фрагмент селькупского орнамента, показывая место расположения в Ямало-Ненецком округе. Красный цвет поля - символ красоты и мужества, также говорит о названии района.

Серебряный цвет в гербе говорит о бескрайних северных просторах. Серебро в геральдике - символ простоты, совершенства, мудрости, благородства, мира и взаимного сотрудничества.

Богатства недр земли - месторождения природного газа, символически отображены пламенем. Пламя также символ очага и дома.

Золото - символ прочности, силы, великодушия, богатства и солнечного рассвета.

Зеленая ель символизирует богатую природу района, его леса. Зеленый цвет - также символ надежды, благополучия и здоровья.


Голубой цвет и рыба показывают то, что район расположен на берегах северных рек, богатых рыбой. Голубой цвет - символ искренности, чести, славы, преданности, истины и добродетели; символ неба, высоты и глубины.

В гербе Красноселькупского района языком геральдических символов и аллегорий гармонично отражены его природные особенности и богатства, основной профиль деятельности местного населения и национальный колорит.


Автор флага:	<i>Константин Моченов (г.Химки)</i>
Компьютерный дизайн:	<i>Сергей Исаев (г. Москва)</i>
Художник :	<i>Роберт Маланичев (г. Москва)</i>



*Герб Красноселькупского района внесен в Регистр Государственной герольдии при Президенте Российской Федерации за № 645*



*Флаг Красноселькупского района внесен в Регистр Государственной герольдии при Президенте Российской Федерации за № 646*





## **ПРИУРАЛЬСКИЙ РАЙОН**

**Район образован 10 декабря 1930 года. Его площадь составляет 66 тыс. кв. км, на которой проживает более 7 тысяч человек. Население в основном занимается традиционными видами хозяйствования - рыбодобычей, оленеводством, охотой и звероводством. Район расположен в западной части Ямало-Ненецкого автономного округа в предгорье Полярного Урала. Центр района - поселок Аксарка. На территории района на Полярном Урале имеются крупные месторождения свинца, молибдена, хромитов, меди, золота. Кроме того, большие запасы строительных материалов.**

РОССИЙСКАЯ ФЕДЕРАЦИЯ  
Ямало-Ненецкий автономный округ

МУНИЦИПАЛЬНОЕ ОБРАЗОВАНИЕ  
ПРИУРАЛЬСКИЙ РАЙОН

РАЙОННОЕ СОБРАНИЕ ДЕПУТАТОВ

## **РЕШЕНИЕ**

### **О ГЕРБЕ И ФЛАГЕ МУНИЦИПАЛЬНОГО ОБРАЗОВАНИЯ ПРИУРАЛЬСКИЙ РАЙОН**

23 апреля 1999 г.

**№ 12**

п. Аксарка

Рассмотрев проекты эскизов символики муниципального образования Приуральский район и руководствуясь ст.2 и ст.14 п.1.17 Устава муниципального образования Приуральский район, районное Собрание депутатов **Р Е Ш И Л О**:

1. Утвердить символику муниципального образования Приуральский район (описание прилагается).

2. Утвердить Положение «О гербе и флаге муниципального образования Приуральский район» (прилагается).

3. Данное решение направить в Союз Геральдистов России для регистрации в Государственном Регистре.

4. Контроль за выполнением данного решения возложить на управляющую делами (Белоножкина З.Г.)

**Глава района -  
Председательствующий  
районного Собрания**

**В.И. ВОРОНКИН**

# ПОЛОЖЕНИЕ О ГЕРБЕ МУНИЦИПАЛЬНОГО ОБРАЗОВАНИЯ ПРИУРАЛЬСКИЙ РАЙОН

## 1. Общие положения

1.1. Герб муниципального образования Приуральский район - опознавательный правовой знак, соответствующий установившимся традициям и составленный по правилам геральдики, являющийся символом муниципального статуса, власти и самоуправления.

1.2. Геральдическое описание герба: «В лазоревом (голубом, синем) поле - золотой десятиугольный диск двумя углами вверх, обремененный таким же, но с вогнутыми сторонами, зеленым диском, в котором золотая голова оленя, изображенная прямо, сопровождаемая вверху серебряным с усеченными углами брусом, а по бокам серебряными песком и рыбой, опрокинутыми в стропило».

1.3. Текст описания и изображение герба хранятся в администрации муниципального образования Приуральский район и доступны для ознакомления всем заинтересованным лицам.

## 2. Статус герба

2.1. Изображение герба помещается:

- на административных зданиях муниципального образования Приуральский район;
- в залах заседаний администрации муниципального образования Приуральский район, служебных кабинетах их руководителей;
- на печатях, штампах, бланках, вывесках администрации муниципального образования Приуральский район, муниципальных образований, учреждений, предприятий;
- на официальных изданиях администрации муниципального образования Приуральский район;
- на транспортных средствах РОВД муниципального образования Приуральский район;
- на указателях границ муниципального образования Приуральский район при въезде в него.

2.2. Допускается использование изображения герба:

- на грамотах, приглашениях, удостоверениях, извещениях и иных официальных документах, выдаваемых администрацией муниципального образования Приуральский район;
- на краеведческих изданиях;



- в качестве праздничного оформления Дня муниципального образования, фестивалей муниципального образования и других мероприятий;

- на служебных бланках, штампах, а также на визитных карточках руководителей и служащих администрации муниципального образования Приуральский район.

2.3. Порядок использования герба гражданами и организациями, кроме перечисленных в пунктах 2.1, 2.2. настоящего Положения, в том числе и в коммерческих целях, регламентируется Инструкцией «Об использовании герба муниципального образования Приуральский район в коммерческих и иных целях», утверждаемой главой района.

2.4. Другие случаи применения герба определяются решениями администрации муниципального образования Приуральский район и актами государственной власти Российской Федерации.

2.5. Воспроизведение официального герба Приуральский район, независимо от его размеров и техники исполнения, должно точно соответствовать геральдическому содержанию герба согласно его описанию, приведенному в пункте 1.2 настоящего Положения и общим геральдическим нормами. Допускается изображение герба в одноцветной версии, с использованием условной штриховки для обозначения цветов или же без нее.

Ответственность за искажение изображения герба, за изменение композиции и цветов, выходящее за пределы геральдически допустимого, несет та сторона, по чьей вине допущены искажения при исполнении или тиражировании герба.

2.6. Контроль за соблюдением Положения о гербе возлагается на управляющего делами муниципального образования Приуральский район.

### **3. Внесение украшения и дополнительные элементы герба**

3.1. Внесение в состав герба каких-либо внешних украшения (корон, лент, венков) допустимо лишь на основании соответствующих федеральных актов.

3.2. Внесение в состав герба элементов областной символики допустимо лишь на основании соответствующих федеральных актов. Это изменение должно сопровождаться пересмотром пункта 1.2. настоящего Положения для отражения внесенных элементов в описание.

## Г Е Р Б МУНИЦИПАЛЬНОГО ОБРАЗОВАНИЯ ПРИУРАЛЬСКИЙ РАЙОН

**Геральдическое описание герба:** «В лазоревом (голубом, синем) поле золотой десятиугольный диск двумя углами вверх, обремененный таким же, но с вогнутыми сторонами, зеленым диском, в котором золотая голова оленя, изображенная прямо, сопровождаемая вверху серебряным с усеченными углами брусом, а по бокам серебряными песцом и рыбой, опрокинутыми в стропило».

**Символика герба:** Основной идеей района стало оленеводство и рыболовство местного коренного населения, о чем говорят голова оленя, фигуры песка и рыбы, изображенные в многоугольнике, который показывает национальный бубен - символ духовности.

Голова оленя и песец в зеленом поле герба символизируют богатую природу района. Зеленый цвет также символ надежды, благополучия и здоровья.

Голубой цвет и рыба показывают то, что район расположен на берегах северных рек, богатых рыбой.

Голубой цвет - символ искренности, красоты и добродетели, символ неба, высоты и глубины.

Серебряный брус отражает богатства недр Полярного Урала.

Серебро в геральдике - символ простоты, совершенства, мудрости, благородства, мира, взаимосотрудничества и говорит о бескрайних северных просторах.

Золото - символ прочности, силы, великодушия, богатства и солнечного рассвета.

В гербе района языком геральдических символов гармонично отражены история становления района, его природные особенности и богатства, а также основной профиль деятельности местного населения и национальный колорит.

Авторы идеи герба: *Николай Лаптандер (п. Аксарка).*

Геральдическая доработка: *Константин Моченов (г. Химки).*

Художник: *Роберт Маланичев (г. Москва)*

# **ПОЛОЖЕНИЕ О ФЛАГЕ МУНИЦИПАЛЬНОГО ОБРАЗОВАНИЯ ПРИУРАЛЬСКИЙ РАЙОН**

## **1. Общие положения**

1.1. Флаг муниципального образования Приуральский район является символом муниципального статуса.

1.2. Флаг муниципального образования Приуральский район представляет собой голубое полотнище с отношением ширины к длине 2:3, несущее изображение фигур герба муниципального образования.

1.3. С левой стороны флаг имеет полосу для крепления древка.

1.4. При воспроизведении флага муниципального образования Приуральский район должно быть обеспечено его цветовое и изобразительное соответствие оригиналу и описанию. Допускается воспроизведение флага различных размеров, из различных материалов и в виде вымпела.

1.5. Оригинал изображения флага хранится в администрации муниципального образования Приуральский район и доступен для ознакомления всем заинтересованным лицам.

## **2. Статус флага**

2.1. Флаг муниципального образования Приуральский район устанавливается на здании администрации муниципального образования Приуральский район.

2.2. Флаг муниципального образования Приуральский район устанавливается в залах заседаний администрации муниципального образования Приуральский район, в рабочих кабинетах руководителей органов местного самоуправления Приуральский район.

2.3. В дни государственных праздников РФ, в день города, а также в других случаях по указанию главы района, осуществляется одновременный подъем флагов РФ, Ямало-Ненецкого автономного округа и муниципального образования на зданиях предприятий, учреждений и организаций, а также на жилых домах Приуральского района.

2.4. Флаг муниципального образования может быть поднят при церемониях во время других торжественных мероприятий, проводимых органами местного самоуправления и общественными объединениями, предприятиями, учреждениями и организациями района, независимо от форм собственности.

2.5. Правила подъема государственного флага РФ и флага Ямало-Ненецкого округа совместно с флагом муниципального образования Приуральский район определяются законодательством и иными нормативными актами РФ и Ямало-Ненецкого автономного округа.

2.6. В знак траура флаг муниципального образования Приуральский район может быть приспущен до половины древка, либо в верхней части древка крепится сложенная пополам черная лента со свободно висящими концами. Общая длина ленты должна быть равна длине полотнища флага.

2.7. Лица, виновные в осквернении флага муниципального образования, несут ответственность в соответствии с законодательством РФ.

2.8. Изображение флага муниципального образования в рекламных целях в любом варианте допускается по постановлению главы района.

## Ф Л А Г МУНИЦИПАЛЬНОГО ОБРАЗОВАНИЯ ПРИУРАЛЬСКИЙ РАЙОН

**Описание флага:** «Голубое полотнище с отношением ширины к длине 2:3, несущее изображение фигур герба муниципального образования. С левой стороны флаг имеет полосу для крепления древка.»

**Символика флага:** Флаг разработан на основании современного герба муниципального образования Приуральский район, основной идеей которого стало оленеводство и рыболовство местного коренного населения, о чем говорят голова оленя, фигуры песка и рыбы, изображенные в многоугольнике, который показывает национальный бубен - символ духовности.

Голова оленя и песок в зеленом поле символизируют богатую природу муниципального образования. Зеленый цвет также символ надежды, благополучия и здоровья.

Голубой цвет и рыба показывают то, что муниципальное образование расположено на берегах северных рек, богатых рыбой.

Голубой цвет символ искренности, красоты и добродетели; символ неба, высоты и глубины.

Белый брусок отражает богатства недр Полярного Урала.

Белым на флаге отражено серебро из герба муниципального образования. Серебро в геральдике - символ простоты, совершенства, мудрости, благородства, мира, взаимосотрудничества и говорит о бескрайних северных просторах.

Желтым цветом на флаге отражено золото из герба муниципального образования. Золото-символ прочности, силы, великодушия, богатства и солнечного рассвета.

Флаг муниципального образования языком геральдических символов гармонично отражает историю становления района, его природные особенности и богатства, а также основной профиль деятельности местного населения и национальный колорит.


Авторы флага: *Николай Лаптандер (п. Аксарка)*

*Константин Моченов (г. Химки)*


Художники: *Роберт Маланичев (г. Москва)*



*Герб Приуральского района внесен в Регистр Государственной герольдии при Президенте Российской Федерации*



*Флаг Приуральского района внесен в Регистр Государственной герольдии при Президенте Российской Федерации*





## ПУРОВСКИЙ РАЙОН

Своё наименование Пуровский район получил от реки Пур, его территория составляет 114 тыс. кв. км. Центром района является поселок городского типа Тарко-Сале, в котором проживает около 20 тыс. человек, в целом же в районе проживает около 60 тыс. человек. На территории района расположены гигантские месторождения, такие как Уренгойское и Ямбургское.



РОССИЙСКАЯ ФЕДЕРАЦИЯ  
Ямало-Ненецкий автономный округ

ПУРОВСКИЙ РАЙОН

ПУРОВСКАЯ РАЙОННАЯ ДУМА

**РЕШЕНИЕ**

**ОБ УТВЕРЖДЕНИИ СИМВОЛИКИ ПУРОВСКОГО РАЙОНА  
В НОВОЙ РЕДАКЦИИ**

19 июня 1998 г.

**№ 20**

пгт. Тарко-Сале

Рассмотрев предложения и замечания по гербу и флагу Пуровского района, внесенные Государственной герольдией при Президенте Российской Федерации, и в соответствии со ст. 12 п. 1 Устава муниципального образования Пуровский район, Пуровская районная Дума

**РЕШИЛА:**

1. Утвердить «Положение о гербе Пуровского района» в новой редакции. ( Приложение № 1 ).
2. Утвердить «Положение о флаге Пуровского района» в новой редакции. ( Приложение № 2 ).
3. Направить материалы о символах района для дальнейшей регистрации в Государственную герольдию.
4. Решение от 14 ноября 1997 г. № 39 «Об утверждении символики Пуровского района» считать утратившим силу.
5. Контроль за использованием герба и флага Пуровского района возложить на Кузнецова А.А. - управляющего делами администрации Пуровского района.

Глава района

**С. А. ЛАМБИН**

## ПОЛОЖЕНИЕ О ГЕРБЕ ПУРОВСКОГО РАЙОНА

1. Герб Пуровского района представляет собой синий (голубой) щит, на фоне которого желтая (золотистая) полоса с расположенными углом вверх квадратами в цвет поля, сопровождаемая тонкой отвлеченной белой каймой, и во главе щита - желтый (золотой) песец с хвостом в виде желто-белого пламени.

Геральдический «пояс» воспроизводит национальный орнамент «Оленья тропа». Образ пушного зверька олицетворяет собой сопряжение национального (традиционного) уклада ведения хозяйствования с промышленным освоением района.

Точное геральдическое описание герба района: «В лазоревом (синем, голубом) поле золотой пояс, обремененный пятью вписанными ромбами в цвет поля, имеющий тонкую отвлеченную серебряную кайму, сопровождаемый во главе золотым песцом, имеющим серебряный окаймленный золотом хвост».

2. При воспроизведении герба всегда должно обеспечиваться его точное соответствие геральдическому описанию, приведенному в пункте 1 настоящего Положения.

Допускается изображение герба района в монохромном варианте.

3. Герб района помещается на гербовых печатях и официальных бланках главы района, Пуровской районной Думы, администрации района, их подразделений, комитетов и отделов, официальных представительств района, в логотипах районных средств массовой информации.

4. Герб района помещается на зданиях органов местного самоуправления района, в кабинетах главы района, районной Думы, в помещениях, где проводятся районные мероприятия.

5. Иные случаи использования герба района устанавливаются Пуровской районной Думой.

## ПОЛОЖЕНИЕ О ФЛАГЕ ПУРОВСКОГО РАЙОНА

1. Флаг Пуровского района представляет собой синее (голубое) полотнище с соотношением сторон два к трем, на фоне которого - желтая (золотистая) полоса с одиннадцатью расположенными углом вверх квадратами в цвет полотнища, сопровождаемая тонкой отвлеченной белой каймой, и в центре верхней части флага - желтый (золотой) песец с хвостом в виде желто-белого пламени.

Отношение желтой полосы к ширине полотнища - один к семи, отношение желтой полосы с белой каймой к ширине полотнища - один к четырем.

Геральдический «пояс» воспроизводит национальный орнамент «Оленья тропа». Образ пушного зверька олицетворяет собой сопряжение национального (традиционного) уклада ведения хозяйства с промышленным освоением района.

2. При воспроизведении флага должно обеспечиваться его точное соответствие геральдическому описанию, приведенному в пункте 1 настоящего Положения.


3. Допускается изготовление флага в виде сувенирного флажка с обязательным соблюдением соотношений, указанных в пункте 1 настоящего Положения.

4. Флаг Пуровского района помещается на зданиях органов местного самоуправления и муниципальных предприятий справа от флага Российской Федерации в дни государственных праздников, районных, окружных, областных соревнований, конференций, слетов и Других массовых мероприятий, а также в залах заседаний, помещениях, где проводятся эти мероприятия.

5. Иные случаи использования флага Пуровского района устанавливаются Пуровской районной Думой.




*Герб Пуровского района внесен в Регистр Государственной герольдии при Президенте Российской Федерации за №326*



*Флаг Пуровского района внесен в Регистр Государственной герольдии при Президенте Российской Федерации за №323*





## ТАЗОВСКИЙ РАЙОН

Самый крупный район Ямало-Ненецкого автономного округа, его площадь 174 тыс. кв. км. Он полностью расположен за Полярным кругом, на правой стороне Обской губы. Тазовский район образован в декабре 1930 года, его центром является поселок городского типа Тазовский. Район малонаселен, в нем проживает 16 тыс. человек. Основной вид деятельности коренного населения: рыбодобыча и оленеводство. Недра района богаты углеводородным сырьем. Одно из самых крупных газовых месторождений - Заполярное.

РОССИЙСКАЯ ФЕДЕРАЦИЯ  
Ямало-Ненецкий автономный округ

МУНИЦИПАЛЬНОЕ ОБРАЗОВАНИЕ ТАЗОВСКИЙ РАЙОН

СОБРАНИЕ ПРЕДСТАВИТЕЛЕЙ

**РЕШЕНИЕ**

**О СИМВОЛИКЕ МУНИЦИПАЛЬНОГО  
ОБРАЗОВАНИЯ ТАЗОВСКИЙ РАЙОН**

16 июня 1998 года

**№ 54**

р. п. Тазовский

В соответствии со ст.11 Федерального Закона «Об общих принципах организации местного самоуправления в Российской Федерации» и ст.3 Устава муниципального образования Тазовский район, а также заключения Государственной герольдии при Президенте Российской Федерации от 10 февраля 1998г., в целях создания собственной символики муниципального образования Тазовский район Собрание представителей

**РЕШИЛО:**

1. Утвердить положение о гербе и флаге муниципального образования Тазовский район (приложение №№ 1, 2).
2. Утвердить эскизы герба и флага муниципального образования Тазовский район (прилагаются).
3. Направить данное решение, эскизы герба и флага муниципального образования Тазовский район в Государственную герольдию при Президенте Российской Федерации для внесения в Государственный геральдический реестр.

**Глава муниципального  
образования Тазовский район**

**Н. Н. ХАРИЮЧИ**

Приложение № 1  
УТВЕРЖДЕНО  
решением Собрания представителей  
муниципального образования  
Тазовский район  
от 16 июня 1998г. № 54

## ПОЛОЖЕНИЕ О ГЕРБЕ МУНИЦИПАЛЬНОГО ОБРАЗОВАНИЯ ТАЗОВСКИЙ РАЙОН

1. Герб муниципального образования Тазовский район (далее - герб района) - опознавательный знак, составленный и употребляемый в соответствии с правилами геральдики, служащий символом местного самоуправления, районного статуса.

2. На гербе района изображены: олень, осетр и нельма, символизирующие природные богатства района в сиянии солнца, пять лучей которого означают пятичастное административное деление, принятое в районе на момент принятия герба. На расположенной внизу ленте начертан девиз «Тасу' Ява», в переводе с языка коренных малочисленных народов Севера ненцев – «Наша Тазовская земля», концы ленты охвачены пламенем, символизирующим богатство недр Тазовский земли.

Геральдическое описание герба района гласит: в лазоревом (синем, голубом) поле восходящее пурпурное сияющее солнце, тонко окаймленное золотом и с пятью золотыми же лучами, из которых верхний шире и обрамлен пламенным серебряным лучом и поверх всего стоящий на серебряном, поросшем ягелем холме северный олень того же металла, лазоревая волнистая, тонко окаймленная серебром оконечность обременена сложенными в кольцо серебряными осетром (справа вверху) и нельмой (слева внизу), обращенными спинами друг к другу.

Девиз «Тасу' Ява», в переводе с языка коренных народов Севера ненцев – «Наша Тазовская земля», начертан серебряными литерами на пурпурной ленте, концы которой охвачены золотым пламенем.

3. Воспроизведение герба района всегда должно точно соответствовать геральдическому описанию герба района с учетом общих геральдических норм. Допускается воспроизведение герба как в полной (с девизом), так и в сокращенной версии (в виде геральдического щита, без девизной ленты с пламенем). Полная и сокращенная версии имеют одинаковое правовое значение. Допускается воспроизведение герба в одноцветном варианте, а также с применением специальной штриховки для обозначения цвета.



4. Герб района воспроизводится на печатях, штампах, бланках, на официальных изданиях, а также на вывесках, фасадах зданий и в залах заседаний органов местного самоуправления района и подчиненных им учреждений, организаций, предприятий.

5. Герб района не подлежит использованию на печатях, штампах, бланках, вывесках органов государственной власти и подчиненных им учреждений, организаций, предприятий, действующих на территории района, а также общественных организаций.

6. Главой муниципального образования Тазовский район может быть предписано или разрешено употребление герба района в случаях, не предусмотренных настоящим Положением, если это соответствует значению герба района, определяемому п.1 настоящего Положения.

7. В случаях употребления герба района в противоречии с настоящим Положением ответственность несет сторона, допустившая нарушение.

8. Герб района является единым символом муниципального образования Тазовский район. В случае реорганизации муниципального образования и его органов самоуправления герб района остается исключительным символом муниципального образования Тазовский район или его правопреемника.

Приложение № 2  
УТВЕРЖДЕНО  
решением собрания представителей  
муниципального образования  
Тазовский район  
16 июня 1998г. № 54

## **ПОЛОЖЕНИЕ О ФЛАГЕ МУНИЦИПАЛЬНОГО ОБРАЗОВАНИЯ ТАЗОВСКИЙ РАЙОН**

1. Флаг муниципального образования Тазовский район - (флаг района) опознавательный-правовой знак, составленный и употребляемый в соответствии с вексиллологическими правилами, служащий символом муниципального образования, единства его территории, населения, прав и самоуправления.

Флаг района является, наряду с основным муниципальным символом - гербом района, официальным символом района.

2. Флаг района представляет собой прямоугольное полотнище с отношением высоты 2:3, разделенное на три равновеликие вертикальные полосы: холодно-малиновую (посередине) и темно-голубые (по бокам). На средней полосе располагается белое силуэтное изображение стоящего северного оленя, на первой вертикальной полосе орнаментальная полоса условно объединяет изобразительные мотивы герба: ягеля, волн и рыб (пластин, чешуи) в виде «головок» и «чумов».

3. Флаг района поднимается:

3.1. на зданиях органов местного самоуправления - постоянно;

3.2. на зданиях муниципальных учреждений - в дни государственных праздников, а также памятных событий, перечень которых устанавливается органами местного самоуправления;

3.3. на жилых зданиях, зданиях и сооружениях органов государственной власти, общественных объединений, предприятий, учреждений, организаций независимо от форм собственности по желанию проживающих в жилых зданиях, руководства объединений, предприятий, учреждений, организаций;

3.4. на плавсредствах, принадлежащих району.

4. Флаг района может использоваться (подниматься, вывешиваться, устанавливаться) в кабинетах руководителей и залах заседаний органов местного самоуправления, муниципальных учреждений, организаций, предприятий, при проводимых ими церемониях и иных торжественных мероприятиях, во время частных торжеств.

5. Во всех случаях подъема на территории района каких-либо флагов совместно с ними поднимается флаг района. При этом флаг района располагается после государственных флагов, флагов субъектов Российской Федерации, флагов (штанدارтов) глав государств, субъектов Российской Федерации и перед иными флагами в общем порядке расположения флагов.

Настоящая норма действует постольку, поскольку она не входит в противоречие с действующим законодательством.

Схемы общего порядка расположения (для четного и нечетного количества флагов) (прилагаются).

6. Флаг района может быть в случаях торжества поднят (вывешен, установлен) с девизной лентой. Лента холодно-малинового цвета, по длине равная половине полотнища, с белой надписью «Тасу Ява», крепится к древку непосредственно над полотнищем. Лента может иметь крепление в виде банта и украшение в виде кисти (бахромы) на конце, также холодно-малиновые.

7. Флаг района может быть также поднят в знак траура. При этом к его древку непосредственно над полотнищем крепится черная лента, по длине равная половине полотнища, или же флаг приспускается до половины древка (мачты).

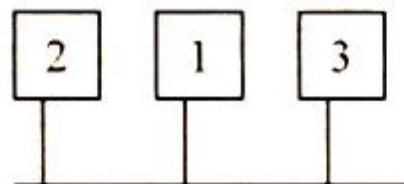
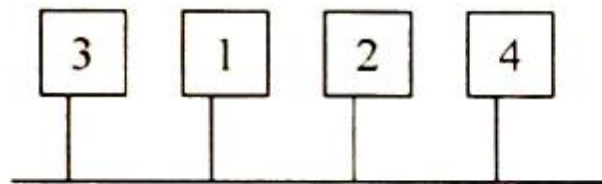
8. Флаг района должен всегда соответствовать прилагаемому изображению и описанию.

9. Главой муниципального образования может быть предписано или разрешено использование флага района в иных случаях, а также воспрещено его использование в отдельных случаях из числа предусмотренных п.п. 3.2, 3.3, 4 настоящего Положения.

Приложение  
к Положению о флаге муниципального  
образования Тазовский район

**СХЕМА**

**общего порядка расположения для четного  
и нечетного количества флагов**



1 - флаг, первенствующий по значению



*Герб Тазовского района внесен в Регистр Государственной герольдии при Президенте Российской Федерации за № 293*



*Флаг Тазовского района внесен в Регистр Государственной герольдии при Президенте Российской Федерации за № 294*



## ШУРЫШКАРСКИЙ РАЙОН

Район образован 10 декабря 1930 года в составе Остяко-Вогульского национального округа (в настоящее время Ханты-Мансийского автономного округа – Югры).

В состав Ямало-Ненецкого автономного округа присоединен 10 сентября 1937 года. Расположен район в юго-западной части автономного округа. Его площадь 62 тыс. кв. км. В районе проживает около 10 тыс. человек. Центр - поселок Мужы. Население района, главным образом, занимается оленеводством, рыболовством, звероводством и охотой.

МУНИЦИПАЛЬНОЕ ОБРАЗОВАНИЕ ШУРЫШКАРСКИЙ РАЙОН

РАЙОННОЕ СОБРАНИЕ ДЕПУТАТОВ

**РЕШЕНИЕ**  
**(ДЕСЯТОЕ ЗАСЕДАНИЕ ПЕРВОГО СОЗЫВА)**

**О СИМВОЛИКЕ (ГЕРБЕ, ФЛАГЕ)**  
**МУНИЦИПАЛЬНОГО ОБРАЗОВАНИЯ**  
**ШУРЫШКАРСКИЙ РАЙОН**

29 июня 1999 года

№ 65

с. Мужы

Рассмотрев предложенные районной комиссией по разработке символики муниципального образования Шурышкарский район эскизы, положения и описания герба и флага муниципального образования, районное Собрание депутатов

**РЕШИЛО:**

1. Утвердить герб, Положение о гербе и описание герба муниципального образования Шурышкарский район.

2. Утвердить флаг, Положение о флаге и описание флага муниципального образования Шурышкарский район.

3. Направить необходимый перечень документов по гербу и флагу муниципального образования Шурышкарский район для проведения экспертизы и регистрации в Регистре Государственной Герольдии при Президенте Российской Федерации.

4. Рекомендовать главе муниципального образования поощрить денежной премией авторов идеи и разработчиков герба муниципального образования Шурышкарский район.

Глава муниципального образования

**В. Ф. ЕЛЕСКИН**

## ПОЛОЖЕНИЕ О ГЕРБЕ МУНИЦИПАЛЬНОГО ОБРАЗОВАНИЯ ШУРЫШКАРСКИЙ РАЙОН

### Глава 1. Общие положения.

1.1. Герб муниципального образования Шурышкарский район - опознавательный-правовой знак, соответствующий установившимся традициям и составленный по правилам геральдики, являющийся символом муниципального статуса, власти и самоуправления.

1.2. Геральдическое описание герба: «В рассеченном зеленым и лазурью (голубом, синем) поле стоящий прямо с распростертыми крыльями журавль, сопровождаемый по бокам обернувшимся песком и рыбой, положенными навстречу друг другу в опрокинутое стропило».

1.3. Текст описания и изображение герба хранятся в администрации муниципального образования Шурышкарский район и доступны для ознакомления всем заинтересованным лицам.

### Глава 2. Статус герба.

2.1. Изображение герба помещается:

- на административных зданиях Шурышкарского района;
- в залах заседаний районного Собрания депутатов и администрации муниципального образования Шурышкарский район, служебных кабинетах их руководителей;
- на печатях, штампах, бланках, вывесках фасадов зданий администрации муниципального образования Шурышкарский район, муниципальных организаций, учреждений, предприятий;
- на официальных изданиях администрации муниципального образования Шурышкарский район;
- на транспортных средствах муниципального образования;
- на указателях границ муниципального образования Шурышкарский район при въезде в него;



2.2. Допускается использование изображения герба:

- на грамотах, приглашениях, удостоверениях, извещениях и иных официальных документах, выдаваемых администрацией муниципального образования Шурышкарский район;

- на краеведческих изданиях;

- в качестве праздничного оформления Дня района и районных фестивалей и других мероприятий;

- на служебных бланках, штампах, а также на визитных карточках руководителей и служащих администрации муниципального образования Шурышкарский район.

2.3. Порядок использования герба гражданами и организациями, кроме перечисленных в пунктах 2.1, 2.2 настоящего Положения, в том числе и в коммерческих целях, регламентируется Инструкцией «Об использовании герба Шурышкарского района в коммерческих и иных целях», утверждаемой главой муниципального образования Шурышкарский район.

2.4. Другие случаи применения герба определяются решениями администрации муниципального образования Шурышкарский район и актами государственной власти Российской Федерации.

2.5. Воспроизведение официального герба Шурышкарского района, независимо от его размеров и техники исполнения, должно точно соответствовать геральдическому содержанию герба согласно его описанию, приведенному в пункте 1.2. настоящего Положения и общими геральдическими нормами. Допускается изображение герба в одноцветной версии, с использованием условной штриховки для обозначения цветов или же без нее. Ответственность за искажение герба при его изображении, за изменение композиции и цветов, выходящее за пределы геральдически допустимого, несет та сторона, по чьей вине допущены искажения при исполнении или тиражировании герба.

### **3. Внесение украшений и дополнительных элементов герба**

3.1. Внесение в состав герба каких-либо внешних украшений (корон, лент, венков) допустимо лишь на основании соответствующих федеральных актов.

3.2. Внесение в состав герба элементов областной и окружной символики допустимо лишь на основании соответствующих федеральных актов. Это изменение должно сопровождаться пересмотром пункта 1.2. настоящего Положения для отражения внесенных элементов в описании.

УТВЕРЖДЕНО  
решением районного Собрания  
депутатов №65 от 29 июня 1999 г.

**Г Е Р Б**  
**МУНИЦИПАЛЬНОГО ОБРАЗОВАНИЯ**  
**ШУРЫШКАРСКИЙ РАЙОН**

**Описание герба:** «В рассеченном зеленом и лазурью (голубом, синем) поле стоящий прямо с распростертыми крыльями журавль, сопровождаемый по бокам обернувшимся песком и рыбой, положенными навстречу друг другу в опрокинутое стропило».

**Символика герба:**

В основу герба района заложены его природные богатства, о чем говорят фигуры журавля - стерха, песка и рыбы.

Зеленое поле герба символизирует природу района, а также это символ надежды, благополучия и здоровья.

Голубой цвет и рыба показывают то, что район расположен на берегах северных рек, богатой рыбой. Голубой цвет - символ искренности, красоты и добродетели; символ неба, высоты и глубины.

Серебро в геральдике - символ простоты, совершенства, мудрости, благородства, мира, взаимосотрудничества и говорит о бескрайних северных просторах.

Золото - символ прочности, силы, великодушия, богатства и солнечного рассвета.

В гербе района языком геральдических символов гармонично отражены его национальные, природные особенности и богатства.

**ПОЛОЖЕНИЕ  
О ФЛАГЕ МУНИЦИПАЛЬНОГО ОБРАЗОВАНИЯ  
ШУРЫШКАРСКИЙ РАЙОН**

**Глава 1. Общие положения.**

1.1. Флаг Шурышкарского района является символом муниципального статуса.

1.2. Флаг Шурышкарского района представляет собой полотнище с отношением ширины к длине 2:3, из двух частей - зеленой (к древку) и голубой, несущее изображение фигур герба района.

1.3. С левой стороны флаг имеет полосу для крепления древка.

1.4. При воспроизведении флага Шурышкарского района должно быть обеспечено его цветное и изобразительное соответствие оригиналу и описанию. Допускается воспроизведение флага различных размеров, из различных материалов и в виде вымпела.

1.5. Оригинал изображения флага хранится в администрации муниципального образования Шурышкарский район и доступен для ознакомления всем заинтересованным лицам.

**Глава 2. Статус флага.**

2.1. Флаг Шурышкарского района устанавливается на здании администрации муниципального образования Шурышкарский район и администраций сельских советов.

2.2. Флаг Шурышкарского района устанавливается в залах заседаний районного Собрания депутатов и администрациях муниципального образования Шурышкарский район и сельских советов, в рабочих кабинетах руководителей органов местного самоуправления муниципального образования Шурышкарский район.

2.3. В дни государственных праздников Российской Федерации, в день района, а также в других случаях по указанию главы муниципального образования Шурышкарский район осуществляется одновременный подъем флагов Российской Федерации, Ямало-Ненецкого автономного округа и Шурышкарского района на зданиях предприятий, учреждений и организаций, а также на жилых домах Шурышкарского района.

2.4. Флаг Шурышкарского района может быть поднят при церемониях и во время других торжественных мероприятий, проводимых органами местного самоуправления Шурышкарского района и общественными объединениями, предприятиями, учреждениями и организациями района, независимо от форм собственности.

2.5. Правила подъема Государственного флага Российской Федерации и флага Ямало-Ненецкого автономного округа совместно с флагом Шурышкарского района определяются законодательством и иными нормативными актами Российской Федерации и Ямало-Ненецкого автономного округа.

2.6. В знак траура флаг Шурышкарского района может быть приспущен до половины древка, либо в верхней части древка крепится сложенная пополам черная лента со свободно висящими концами. Общая длина ленты должна быть равна длине полотнища флага.

2.7. Лица, виновные в осквернении флага Шурышкарского района, несут ответственность в соответствии с законодательством Российской Федерации.

2.8. Изображение флага Шурышкарского района в рекламных целях в любом варианте допускается по постановлению главы муниципального образования Шурышкарский район.



*Герб Шурьшкарского района внесен в Регистр Государственной герольдии при Президенте Российской Федерации за №566*



*Флаг Шурьшкарского района внесен в Регистр Государственной герольдии при Президенте Российской Федерации за №497*



## ЯМАЛЬСКИЙ РАЙОН

Район образован 10 декабря 1930 года, его территория составляет 148 тыс. кв. км. На территории района живет около 20 тыс. человек, которые в основном заняты в традиционных отраслях народного хозяйства: оленеводстве, рыболовстве и охотпромысле. Центром района является поселок Яр-Сале. На территории района ведутся геологические изыскания, в ходе которых было открыто 20 месторождений газа, газоконденсата и нефти. По объему запасов они занимают лидирующее положение в мире.

РОССИЙСКАЯ ФЕДЕРАЦИЯ  
Ямало-Ненецкий автономный округ

МУНИЦИПАЛЬНОЕ ОБРАЗОВАНИЕ ЯМАЛЬСКИЙ РАЙОН

СОБРАНИЕ ПРЕДСТАВИТЕЛЕЙ

**Р Е Ш Е Н И Е**

**О ГЕРБЕ ЯМАЛЬСКОГО РАЙОНА**

11 января 1999 года

№ 38

с. Яр-Сале

Заслушав доклад заместителя руководителя аппарата Нестерук А.Н. о гербе муниципального образования Ямальский район, рассмотрев предложенные эскизы герба, Собрание представителей муниципального образования Ямальский район

**Р Е Ш И Л О**

1. Утвердить герб муниципального образования Ямальский район (приложение №1).

2. Установить, что герб Ямальского района изображается на печатях и штампах без девизной ленты с надписью «ЯМАЛ».

Глава муниципального образования  
Ямальский район

**О.А. СОРОЧИНСКИЙ**

РОССИЙСКАЯ ФЕДЕРАЦИЯ  
Ямало-Ненецкий автономный округ

МУНИЦИПАЛЬНОЕ ОБРАЗОВАНИЕ ЯМАЛЬСКИЙ РАЙОН  
СОБРАНИЕ ПРЕДСТАВИТЕЛЕЙ

**Р Е Ш Е Н И Е**

**О ФЛАГЕ ЯМАЛЬСКОГО РАЙОНА**

11 января 1999 года

№ 39

с. Яр-Сале

Заслушав доклад заместителя руководителя аппарата Нестерук А.Н. о флаге муниципального образования Ямальский район, рассмотрев предложенные эскизы флага, Собрание представителей муниципального образования Ямальский район

**Р Е Ш И Л О:**

1. Утвердить флаг муниципального образования Ямальский район (прил.№1).

2. Разработать положение «О флаге муниципального образования Ямальский район».

3. Направить флаг Ямальского района на геральдическую экспертизу в Государственную Герольдию при Президенте Российской Федерации для дальнейшего внесения в Регистр Государственной Герольдии при Президенте РФ.

4. Контроль за выполнением настоящего решения возложить на заместителя руководителя аппарата Нестерук А.Н.

Глава муниципального образования  
Ямальский район

**О.А. СОРОЧИНСКИЙ**



## **ПОЛОЖЕНИЕ О ГЕРБЕ И ФЛАГЕ ЯМАЛЬСКОГО РАЙОНА**

Настоящее Положение устанавливает основные символы района, их описание и порядок использования.

### **Глава 1. Общие положения**

**Статья 1.** Герб и флаг Ямальского района являются основными символами района, местного самоуправления.

**Статья 2.** Оригиналы герба (цветной и черно-белый эскизы) и флага Ямальского района хранятся в управлении делами администрации района и доступны для обозрения всем заинтересованным лицам.

**Статья 3.** Контроль за правильностью воспроизведения и использования герба и флага Ямальского района возлагается на отдел архитектуры и градостроительства администрации Ямальского района.

**Статья 4.** Надругательство над гербом и флагом Ямальского района, а также нарушение настоящего Положения влечет ответственность в соответствии с действующим законодательством Российской Федерации.

### **Глава 2. Герб Ямальского района**

**Статья 5.** Герб района - опознавательный правовой знак, соответствующий установившимся традициям и составленный по правилам геральдики, являющийся символом муниципального статуса, власти и самоуправления.

Геральдическое описание герба Ямальского района гласит: в серебряном поле щита с лазоревой (голубой) шиповидной оконечностью - отвлеченная черная голова оленя с золотыми глазами. Рога оленя - лазоревые (голубые), пламевидные; глаза - золотые. Оконечность завершена тремя лазоревыми (голубыми) рыбами с золотыми глазами, повторяющими контур шиповидной волны. Под оконечностью расположена лазоревая (голубая) девизная лента с надписью «ЯМАЛ», что в переводе с ненецкого означает «Край земли».

Текст описания и изображение герба хранятся в администрации Ямальского района и доступны для ознакомления всем заинтересованным лицам.

**Статья 6.** Воспроизведение официального герба Ямальского района, независимо от его размеров и техники исполнения, должно точно соответствовать геральдическому содержанию герба согласно его описанию, приведенному в статье 5 настоящего Положения, и общим геральдическим нормам. Допускается

изображение герба в одноцветной версии, с использованием условной штриховки для обозначения цвета или же без нее, с девизной лентой или же без нее. Ответственность за искажение герба при его изображении, за изменение композиции и цветов, выходящее за пределы геральдически допустимого, несет та сторона, по чьей вине допущены искажения при исполнении или тиражировании герба.

**Статья 7.** Воспроизведение герба допускается:

- в виде цветного или одноцветного, объемного или графического изображения;

- в различной технике исполнения и из различных материалов;

- в отличных от образцов размерах с соблюдением пропорций изображения.

**Статья 8.** Изображения герба Ямальского района размещаются:

- на здании администрации района;

- на зданиях администраций сельсоветов;

- в залах заседаний Ямальского районного Собрания представителей и администрации района, в служебном кабинете главы района;

- на вывесках, печатях, штампах и бланках органов представительной и исполнительной власти района;

- на официальных печатных изданиях органов представительной и исполнительной власти района;

- на транспортных средствах ОВД Ямальского района;

- в иных местах по согласованию с отделом архитектуры и градостроительства администрации Ямальского района.

**Статья 9.** Допускается использование изображения герба района:

- в качестве праздничного оформления различных районных мероприятий;

- на грамотах, приглашениях, удостоверениях, извещениях и иных официальных документах, выдаваемых органами местного самоуправления Ямальского района;

- на краеведческих изданиях;

на служебных бланках, штампах, а также на визитных карточках депутатов Ямальского районного Собрания представителей, руководителей органов представительной и исполнительной власти Ямальского района.

Порядок и условия использования изображения герба Ямальского района юридическими и физическими лицами в коммерческих целях регламентируется Инструкцией, утверждаемой главой Ямальского района.

**Статья 10.** Лица, виновные в осквернении герба Ямальского района, несут ответственность в соответствии с действующим законодательством Российской Федерации.

**Статья 11.** Внесение в состав герба каких-либо дополнительных элементов, украшений допустимо лишь на основании соответствующих законодательных актов органов государственной власти Российской Федерации и Ямало-Ненецкого автономного округа.

### **Глава 3. Флаг Ямальского района**

**Статья 12.** Флаг Ямальского района является символом муниципального статуса.

Флаг Ямальского района представляет собой прямоугольное двустороннее полотнище с отношением ширины к длине 2:3. Верхние 3/4 флага – белые, с изображением черной головы оленя с голубыми пламевидными рогами и золотыми глазами. 1/4 нижняя часть флага - голубая шиповидная, завершенная пятью голубыми рыбами с золотыми глазами, повторяющими контур шиповидной волны. С левой стороны флаг имеет полосу для крепления древка.

Оригинал изображения флага хранится в администрации Ямальского района и доступен для ознакомления всем заинтересованным лицам.

**Статья 13.** При воспроизведении флага должно быть обеспечено его цветовое и изобразительное соответствие оригиналу и описанию. Допускается воспроизведение флага различных размеров, из различных материалов и в виде вымпела.

**Статья 14.** Флаг Ямальского района устанавливается на зданиях:

- администрации Ямальского района;
- администраций сельсоветов Ямальского района;
- органов внутренних дел Ямальского района.

**Статья 15.** Флаг Ямальского района устанавливается в залах заседаний Ямальского районного Собрания представителей и администрации района, в рабочих кабинетах руководителей представительной и исполнительной власти района.

**Статья 16.** В дни государственных праздников Российской Федерации и иных праздничных районных мероприятий, а также в других случаях по указанию главы района осуществляется одновременный подъем флагов Российской Федерации, Ямало-Ненецкого автономного округа и Ямальского района на зданиях предприятий, учреждений и организаций, а также на жилых домах населенных пунктов района.

**Статья 17.** Флаг Ямальского района может быть поднят при церемониях и во время других торжественных мероприятий, проводимых органами представительной и исполнительной власти Ямальского района, районными

общественными объединениями, предприятиями, учреждениями и организациями, независимо от форм собственности.

**Статья 18.** При одновременном подъеме Государственного флага Российской Федерации, флага Ямало-Ненецкого автономного округа и флага Ямальского района, если они размещены рядом, флаг Ямальского района не должен быть по размерам больше Государственного флага Российской Федерации и должен размещаться справа от него (при виде от зрителя). При одновременном подъеме флага Ямальского района и флага организации (предприятия, учреждения), если они размещены рядом, флаг организации (предприятия, учреждения) не должен быть по размерам больше флага Ямальского района и должен размещаться справа от него (при виде от зрителя).

**Статья 19.** В знак траура флаг Ямальского района может быть приспущен до половины древка, либо в верхней части древка крепится сложенная пополам черная лента со свободно висящими концами. Общая длина ленты должна быть равна длине полотнища флага.

**Статья 20.** Порядок и условия использования изображения флага Ямальского района юридическими и физическими лицами в коммерческих целях регламентируется Инструкцией, утверждаемой главой Ямальского района.

**Статья 21.** Лица, виновные в осквернении флага Ямальского района несут ответственность в соответствии с действующим законодательством Российской Федерации.

#### **Глава 4. Заключительные положения**

**Статья 22.** Настоящее Положение прошло геральдическую экспертизу в Государственной Герольдии при Президенте Российской Федерации и получило одобрительную рекомендацию для утверждения.



*Герб Ямальского района*



*Флаг Ямальского района внесен в Регистр Государственной герольдии при Президенте Российской Федерации за № 414*

# **ПРИЛОЖЕНИЯ**

## **ПРИЛОЖЕНИЕ № 1**

**РОССИЙСКАЯ ФЕДЕРАЦИЯ**  
**Ямало-Ненецкий автономный округ**

**ГОСУДАРСТВЕННАЯ ДУМА**

### **ПОСТАНОВЛЕНИЕ**

#### **О НАГРУДНОМ ЗНАКЕ ДЕПУТАТА ГОСУДАРСТВЕННОЙ ДУМЫ ЯМАЛО-НЕНЕЦКОГО АВТОНОМНОГО ОКРУГА**

9 апреля 1997 г.

**№ 180**

г. Салехард

Рассмотрев заключение Государственной Герольдии при Президенте Российской Федерации, Государственная Дума Ямало-Ненецкого автономного округа постановила:

1. Утвердить эскиз и описание нагрудного знака депутата Государственной Думы Ямало-Ненецкого автономного округа (приложения № 1, № 2).
2. Утвердить Положение о нагрудном знаке депутата Государственной Думы Ямало-Ненецкого автономного округа (приложение № 3).
3. Направить настоящее Постановление в Государственную Герольдию при Президенте Российской Федерации для внесения нагрудного знака депутата Государственной Думы Ямало-Ненецкого автономного округа в Государственный геральдический регистр.
4. Постановление Государственной Думы Ямало-Ненецкого автономного округа «О нагрудном знаке депутата Государственной Думы Ямало-Ненецкого автономного округа» от 28 ноября 1996 г. за № 100 считать утратившим силу.
5. Контроль за исполнением Постановления возложить на заместителя председателя Государственной Думы автономного округа Харючи С.Н.

**Председатель**  
**Государственной Думы**  
**автономного округа**

**С.Е.КОРЕПАНОВ**

*Подготовил С.Н. Харючи*

Приложение № 1  
к Постановлению  
Государственной Думы  
Ямало-Ненецкого  
автономного округа  
от 9 апреля 1997 г. № 180





**ОПИСАНИЕ**  
**НАГРУДНОГО ЗНАКА ДЕПУТАТА ГОСУДАРСТВЕННОЙ ДУМЫ**  
**ЯМАЛО-НЕНЕЦКОГО АВТОНОМНОГО ОКРУГА**

Нагрудный знак депутата Государственной Думы Ямало-Ненецкого автономного округа (далее – нагрудный знак) представляет собой стилизованное изображение флага Ямало-Ненецкого автономного округа.

Основа нагрудного знака депутата изготавливается из металлического сплава.

Поверхность сплава покрыта эмалями трех цветов: орнамент – белой, горизонтальная полоса под орнаментом – красной, полотнище флага – яркой сине-голубой.

В верхней части знака (флага), над орнаментом, в три ряда расположена надпись «Государственная Дума Ямало-Ненецкого автономного округа». Размер (высота) букв в словах «Государственная Дума» (первый верхний ряд) в полтора раза больше размера (высоты) букв в словах «Ямало-Ненецкого автономного округа», расположенных во втором и третьем рядах надписи.

Надпись «Государственная Дума Ямало-Ненецкого автономного округа» и края знака, а также контуры (перегородки), отделяющие сине-голубую эмаль от белой и красной, выполнены под золото.

На оборотной стороне знака указан номер удостоверения депутата Государственной Думы Ямало-Ненецкого автономного округа.

Нагрудные знаки депутата изготавливаются с булавочным креплением с блокировкой.

Размер знака 36 x 24 мм.

**ПОЛОЖЕНИЕ  
О НАГРУДНОМ ЗНАКЕ ДЕПУТАТА ГОСУДАРСТВЕННОЙ ДУМЫ  
ЯМАЛО-НЕНЕЦКОГО АВТОНОМНОГО ОКРУГА**

1. Нагрудный знак депутата Государственной Думы Ямало-Ненецкого автономного округа (далее – нагрудный знак) вручается лично депутату Государственной Думы Ямало-Ненецкого автономного округа (далее – депутат) председателем избирательной комиссии Ямало-Ненецкого автономного округа.

Каждому депутату вручается по два (с одинаковыми номерами) нагрудных знака с булавочным креплением и блокировкой.

2. Нагрудный знак носится на левой стороне груди.

3. Право на ношение нагрудного знака прекращается по истечении срока полномочий депутата либо при досрочном прекращении его полномочий.

4. По истечении срока полномочий депутата нагрудный знак остается у лица, избравшегося депутатом.

При досрочном прекращении полномочий депутата нагрудный знак подлежит возврату в окружную избирательную комиссию.

## **ПРИЛОЖЕНИЕ № 2**

**РОССИЙСКАЯ ФЕДЕРАЦИЯ**  
**Ямало-Ненецкий автономный округ**

**МУНИЦИПАЛЬНОЕ ОБРАЗОВАНИЕ ГОРОД САЛЕХАРД**

**МАЛЫЙ СОВЕТ ГОРОДСКОГО СОВЕТА**  
**НАРОДНЫХ ДЕПУТАТОВ**

### **РЕШЕНИЕ**

#### **О КОНКУРСЕ ПО РАЗРАБОТКЕ ГЕРБА** **ГОРОДА САЛЕХАРДА**

5 июня 1992 года

№ 75

г. Салехард

В соответствии с программой подготовки к 400-летию юбилея города Салехарда малый Совет РЕШИЛ:

1. Объявить конкурс на разработку герба города Салехарда. Положение о конкурсе утвердить (прилагается).

2. Для рассмотрения представленных эскизов и подведения итогов конкурса назначить конкурсную комиссию в составе:

Морикова П.И. - председателя городского Совета народных депутатов, председателя комиссии;

Ананьевой Т.Г. - зам. главы городской администрации, члена комиссии;

Лар Л.А. - директора фирмы «Татоко-импекс», члена комиссии;

Гостюхиной Т.В. - зам. директора окружного краеведческого музея, члена комиссии;

Морозова А.И. - председателя совета старожиллов города, члена комиссии;

Тарасенко Н.В. - главного художника ОДКНС, члена комиссии;

Шустовских Н.В. - главного художника СОКа «Геолог», члена комиссии;

Трейл Я.В. - члена общества «Обдория», члена комиссии;

Самбурова Н.М. - художника, члена комиссии.

3. Для поощрения победителей и участников конкурса выделить из средств городского бюджета за счет перевыполнения доходной части 20 тыс. рублей (двадцать).

4. Итоги конкурса рассмотреть к 1 декабря 1992 года после обсуждения эскизов населением города в сентябре текущего года во время проведения Дня города.

5. Решение опубликовать в средствах массовой информации.

**Председатель городского  
Совета народных депутатов**

**П. И. МОРИКОВ**

*Подготовил В.И. Степанченко*

## ПОЛОЖЕНИЕ О КОНКУРСЕ ПО РАЗРАБОТКЕ ГЕРБА ГОРОДА САЛЕХАРДА

Конкурс посвящается 400-летию основания города Салехарда.

1. Герб города Салехарда должен отражать исторические, географические, культурные, социально-экономические особенности города.

2. Эскиз герба должен быть выполнен в цветном изображении на листе бумаги форматом 203 x 288 мм. К эскизу должно быть приложено краткое описание и толкование элементов эскиза, а также запечатанный конверт с фамилией и адресом автора эскиза.

3. Срок подачи эскизов в конкурсную комиссию городского Совета установлен до 1 сентября 1992 года.

4. На эскизе, описании и запечатанном конверте ставится регистрационный номер, который сообщается участнику. Конверты хранятся в сейфе городского Совета отдельно от эскизов.

5. Конкурс проводится в анонимной форме, по регистрационным номерам, после обсуждения эскизов населением города.

6. Конверты с фамилиями участников вскрываются после принятия решения конкурсной комиссией.

7. Победитель конкурса награждается дипломом и ценным подарком в сумме 10 тыс. рублей.

Кроме этого, устанавливаются две поощрительные премии в размере трех с половиной тысяч рублей.

8. Все участники конкурса награждаются дипломами и памятными призами.

9. Эскизу, занявшему первое место, решением малого Совета городского Совета народных депутатов присваивается статус герба города.

10. Остальные эскизы по рекомендации конкурсной комиссии могут использоваться как эмблемы при оформлении сувениров, вымпелов к 400-летию города, а также как фирменные знаки коммерческих предприятий.

11. При использовании утвержденного герба города запрещается по своему усмотрению изменять его элементы и цветовое исполнение.

## **ПРИЛОЖЕНИЕ №3**

### **САЛЕХАРДУ – СВОЮ ГЕРАЛЬДИКУ**

**(из газеты «Красный Север», ноябрь 1992 года, № 48)**

Одним из направлений в работе организационного комитета «Салехард – 400» стала организация и проведение конкурса на разработку герба города Салехарда, объявленного городским Советом народных депутатов в апреле текущего года.

Конкурс нашел отклик не только у жителей города, но и округа, других городов России. Нами получены работы из Антипаюты, Нового Уренгоя, Екатеринбурга и Подмосковья.

Публикуя поступившие на 1 ноября работы, мы хотим познакомить с ними жителей города и округа, специалистов, узнать их мнение, получить предложения, которые использует конкурсная комиссия в январе 1993 года во время своей работы.



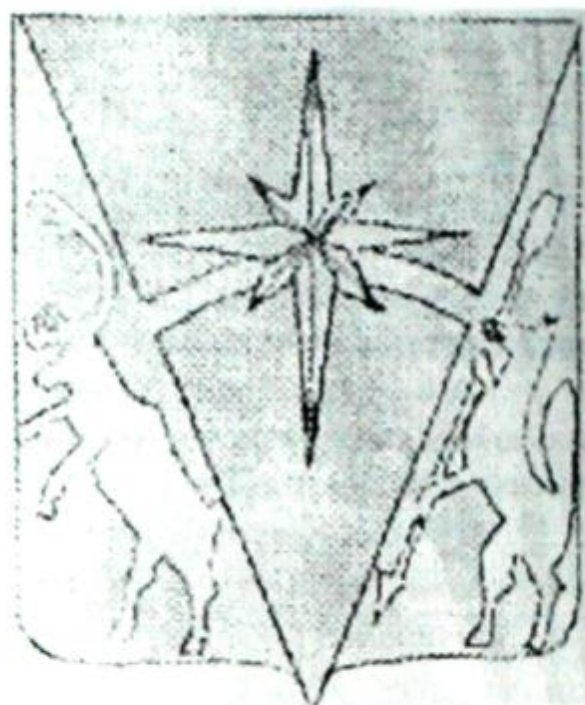

Свои отклики Вы можете направлять по адресу: г. Салехард, ул. Республики, 72, городской Совет народных депутатов, оргкомитет «Салехард – 400» или по телефону 21-75, 36-59.



Организационный комитет приглашает к сотрудничеству и активной работе всех инициативных людей, интересующихся 400-летней историей города Салехарда и заинтересованных в его возрождении.

**Председатель оргкомитета  
«Салехард-400»**


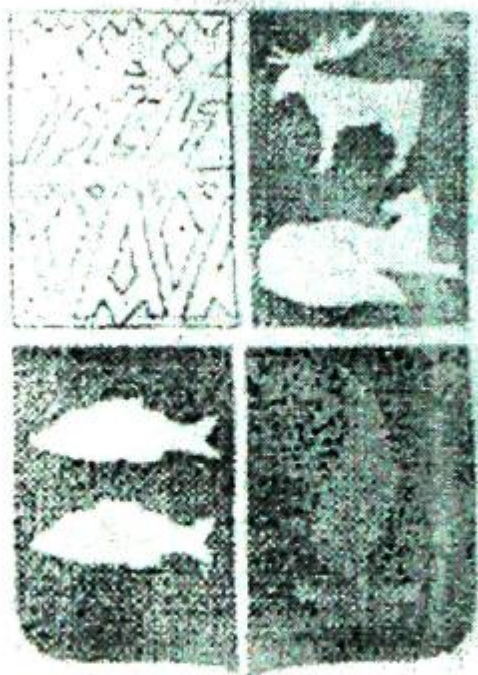

**В. СТЕПАНЧЕНКО**

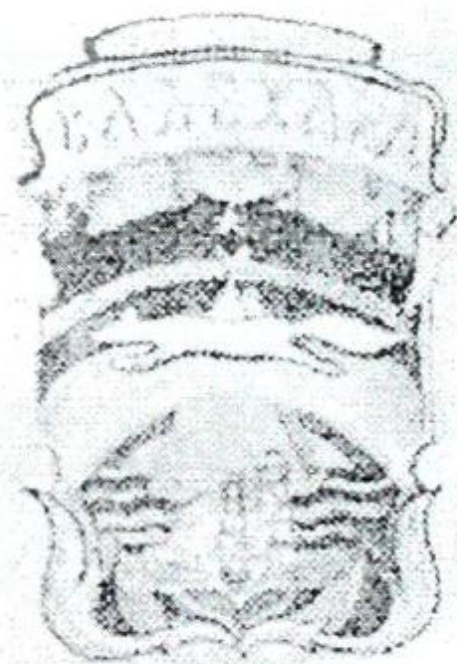

Эскизы гербов,  
представленные на конкурс в 1992 году


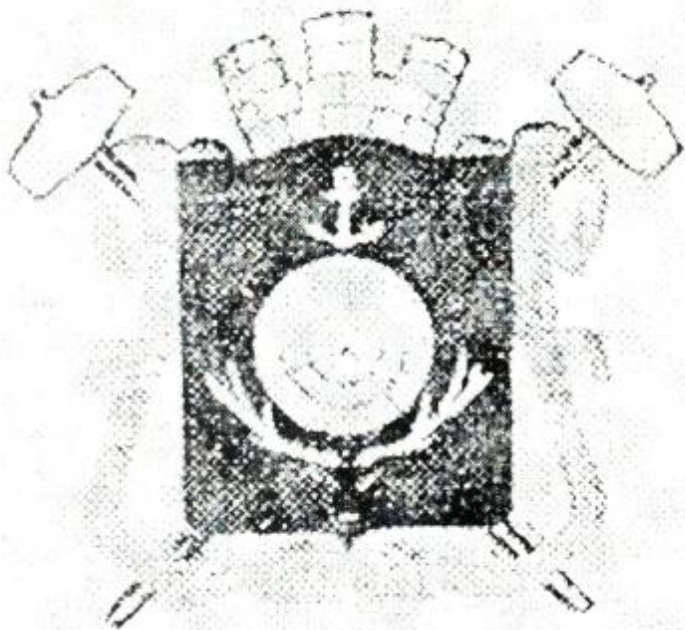
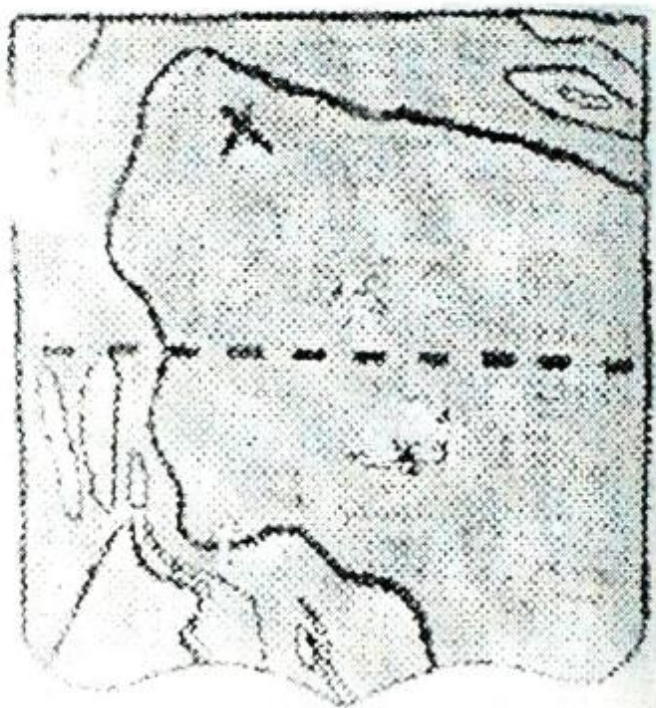




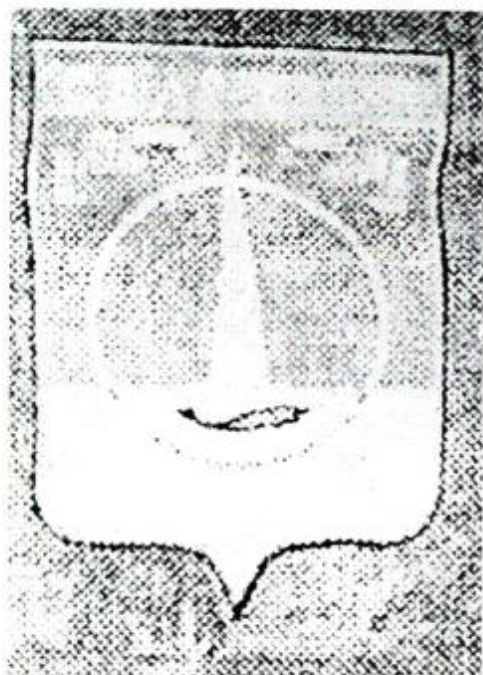












## ПРИЛОЖЕНИЕ № 4

РОССИЙСКАЯ ФЕДЕРАЦИЯ  
Ямало-Ненецкий автономный округ

МУНИЦИПАЛЬНОЕ ОБРАЗОВАНИЕ ГОРОД САЛЕХАРД  
МАЛЫЙ СОВЕТ ГОРОДСКОГО СОВЕТА НАРОДНЫХ ДЕПУТАТОВ

### РЕШЕНИЕ О ВТОРОМ ТУРЕ КОНКУРСА ПО РАЗРАБОТКЕ ГЕРБА ГОРОДА САЛЕХАРДА

29 сентября 1993 года

№ 274

г. Салехард

Рассмотрев в соответствии с решением малого Совета от 14 апреля 1993 года № 220 доработанное положение второго тура конкурса по разработке герба города Салехарда, малый Совет

#### **РЕШИЛ:**

1. Положение второго тура конкурса по разработке герба города Салехарда утвердить (прилагается).
2. Решение малого Совета от 5 июня 1992 года № 75 (пункты 1, 3, 4) считать утратившим силу.
3. Для поощрения победителей и участников второго тура конкурса выделить из бюджета города за счет средств, предусмотренных на подготовку 400-летия Салехарда в соответствии с решениями малого Совета от 23 декабря 1992 года № 151 и IX сессии городского Совета XXI созыва от 2 февраля 1993 года, 200 (двести) тысяч рублей.
4. Решение опубликовать в газете «Полярный круг».

Заместитель председателя  
городского Совета  
народных депутатов

**В. И. СТЕПАНЧЕНКО**

**ПОЛОЖЕНИЕ  
О КОНКУРСЕ ПО РАЗРАБОТКЕ ГЕРБА ГОРОДА САЛЕХАРДА  
(второй тур)**

Салехард - один из старейших городов Крайнего Севера Западной Сибири, которому в 1995 году исполняется 400 лет. Однако до настоящего времени не имеет своего герба. Создание герба - дело горожан, живущих в нем, любящих свой город, знающих его историю и традиции, а также всех интересующихся созданием геральдических знаков.

Конкурс посвящается 400-летию юбилею Салехарда.

1. Городской герб должен быть оформлен по правилам геральдики и изображаться на геральдическом щите четырехугольной формы, заостренной снизу.

2. На щите необходимо отобразить важнейшие события из истории города или же характерные природные или другие особенности.

3. В эскизе герба можно применять следующие основные цвета: золото, серебро (металлы), белый, красный, голубой, зеленый, пурпурный, черный (финифты). Разрешается использовать «телесный» цвет для человеческих фигур и «естественный» для деревянных и прочих фигур. Следует учесть, что металл на металл и финифть на финифть не накладываются.

4. Герб не должен быть перегружен многочисленными и мелкими элементами.

5. Необходимо стремиться изображать каждый элемент герба в отдельном поле.

6. В герб не включаются: название города, равно как и общегосударственные символы.

7. При изображении птиц, рыб и других животных на гербе они должны быть обращены в правую геральдическую сторону (влево от зрителя).

8. Конкурсные эскизы должны быть представлены в комиссию городского Совета по адресу: 626608, г. Салехард, ул. Республики, 72, городской Совет народных депутатов

До 1 апреля 1994 года иногородние авторы не позднее указанной даты должны сдать проект на почту с пометкой «ГЕРБ», о чем сообщить в комиссию, указав номер и дату квитанции.

9. Проект должен быть представлен на картонном планшете размером 200 x 280 мм в цвете. Размер изображаемого герба – 160 x 180 мм.

10. К проекту прилагаются пояснительные документы:

а) описание герба, содержащее только краткое и точное перечисление (в установленном порядке) изображенных фигур, цветов полей, на которых эти фигуры расположены;

б) символика герба, содержащая расшифровку символов и изображения.

11. Проекты не подписываются. Для удобства работы комиссии и анализа откликов горожан эскиз сопровождается кратким девизом в одно-два слова, который пишется в правом верхнем углу планшета буквами высотой 10 мм, а также на запечатанном конверте, в который вкладывается информация об авторе: фамилия, имя, отчество, год рождения и адрес. Конверты распечатываются после принятия решения конкурсной комиссией.

12. За лучшие работы присуждаются следующие премии: первая премия (одна) - 100 тысяч рублей, вторая премия (две) - 35 тысяч рублей.

13. Все участники конкурса награждаются дипломами.

14. Проекту, занявшему первое место, в установленном порядке присваивается статус герба города.

15. Проекты поступают в собственность городского Совета и могут быть использованы по его усмотрению.

# СОДЕРЖАНИЕ

	стр.
Геральдические символы в России .....	4
Ямало-Ненецкий автономный округ .....	13
Город Салехард .....	45
Город Губкинский .....	51
Город Лабытнанги .....	59
Город Муравленко .....	65
Город Надым и Надымский район .....	77
Город Новый Уренгой .....	85
Город Ноябрьск .....	97
Красноселькупский район .....	105
Приуральский район .....	117
Пуровский район .....	127
Тазовский район .....	133
Шурышкарский район .....	141
Ямальский район .....	149
Приложения .....	157



**Геральдические символы Ямала в законах, постановлениях,  
решениях и распоряжениях**

Подписано в печать 18.02.2004 г.

Гарнитура Times New Roman. Формат 60x84 1/16. Бумага офсетная.

Печать офсетная. Условн. печ. л. 10,23.

Сверстано и отпечатано в ГУП ЯНАО «Издательство «Красный Север»  
г. Салехард, ул. Республики, 98. Заказ № 1789. Тираж 700.